

CARTA DE LA PROVINCIA DE LA CORUÑA

CON LAS
Carreteras del Estado y Provinciales y caminos vecinales subvencionados

Publicada por acuerdo de la Excm. Diputación provincial

AÑO DE 1897.



SIGNOS.

CAPITAL DE PROVINCIA

CABEZA DE PARTIDO JUDICIAL

CABEZA DE MUNICIPIO

VILLA

Finca

Parque y bosque in general

Limite de provincia de partido judicial de ayuntamiento

River canal constructed

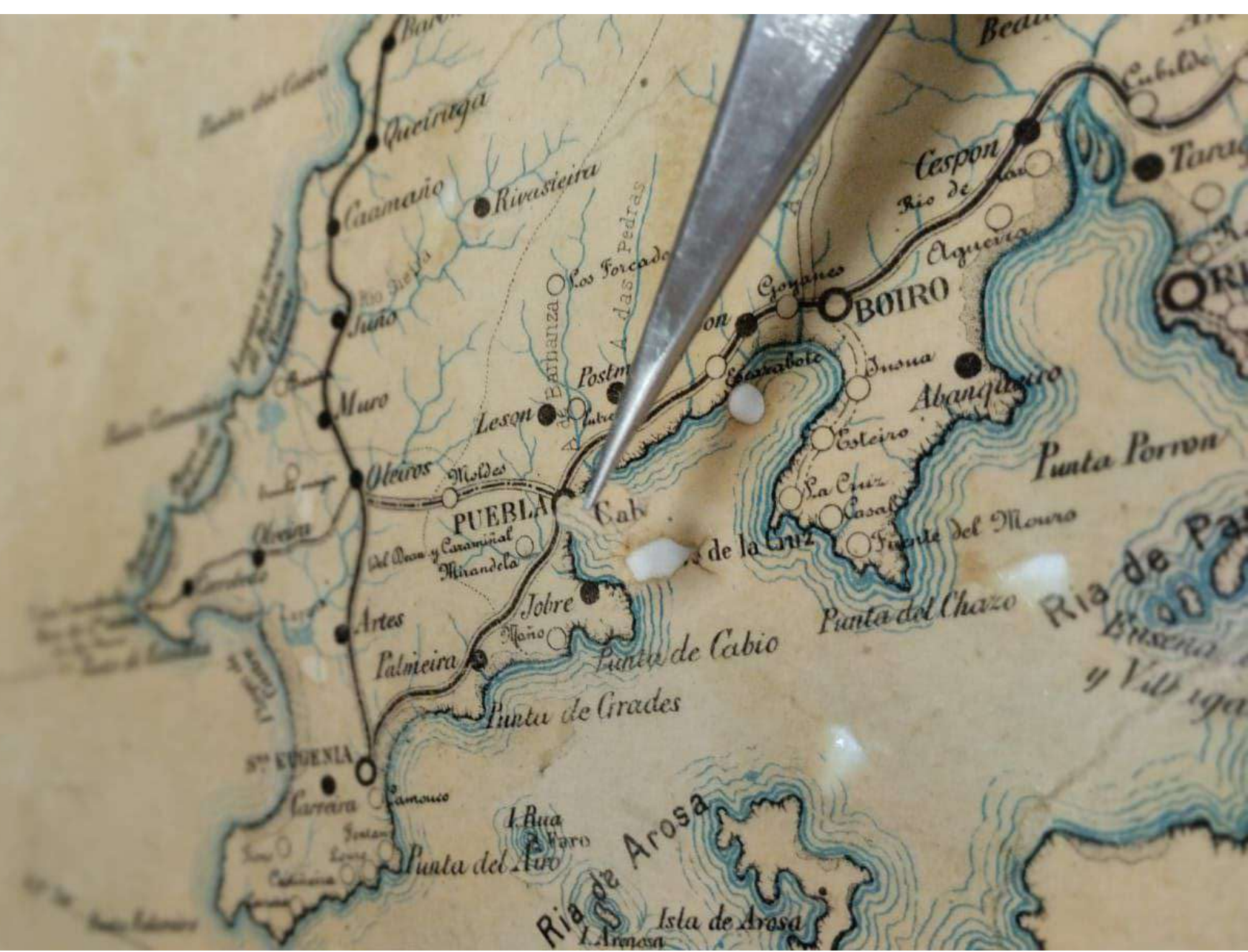
Canal de riego

Canal de riego subvencionado por la Excm. Diputación provincial

| | de 1 ^{ra} orden | de 2 ^a orden | de 3 ^a orden | de 4 ^a orden |
|--------------|--------------------------|-------------------------|-------------------------|-------------------------|
| ESTADO | — | — | — | — |
| PROVINCIALES | — | — | — | — |

Escala de 1 por 200.000

PEÑO OUP de dibujo - L. SANABRE de grabado
ESTADISTAS DE M. RUBEL - CORUÑA



Queiroga

Caamaño

Rivasieira

Muro

Oleiros

PUEBLA

Artes

S^{ta} EUGENIA

Carrara

Pamouco

Punta del Aro

Ría de Arosa

Isla de Arosa

L. Arenosa

Los Forcados

Leson

Moldes

del Ocaso y Caramiñal

Mirandela

Palmeira

Jobre

Maño

L. Rúa

L. Varo

Postm

Castroboite

Gonanes

de la Cruz

de la Cruz

Casal

Fuente del Mouro

Punta de Cabio

Punta de Grades

Punta del Chazo

Cespon

Río de Aro

Agueria

BOIRO

Insua

Abanquero

Costeiro

La Cruz

Casal

Fuente del Mouro

Punta del Chazo

Punta Porron

Ría de Barro

Busena

y Villiça

Bedu

Cubido

Tarig

ORI

ORI

ORI

ORI

ORI

ORI

ORI

ORI

ORI

ORI

ORI

ORI

ORI

ORI

ORI

ORI

ORI

ORI

ORI

ORI



PUEBLA

Laguna

Artes

Palmeira

Punta de Grades

EUGENIA

Rio de Arosa

Punta del Arco



5° 50'



42° 50' - Punta Falcociro



PROVINCIA DE LA CORUÑA
CARTA
DE LA
CON LAS

Carreteras del Estado y Provinciales y Ferrocarriles y Puertos comerciales subterráneos

Publicada por mandato de la Excmo. S. M. Católica por Real Decreto de 1860 de 1860

1860 DE 1860



CARTA DE LA PROVINCIA DE LA CORUÑA

CON LAS
Carreteras del Estado y Provinciales y caminos vecinales subvencionados

Publicada por orden de la Excmo. Diputación provincial

AÑO DE 1897




SIGNOS.

- Capital de Provincia
- Casa de Partido Judicial
- Casa de Ayuntamiento
- Villa
- Población de 500 personas
- Población de 200 personas
- Población de 100 personas
- Población de 50 personas
- Población de 20 personas
- Población de 10 personas
- Población de 5 personas
- Población de 2 personas
- Población de 1 persona

Línea de provincia
 Línea de partido judicial
 Línea de ayuntamiento
 Línea de villa
 Línea de población de 500 personas
 Línea de población de 200 personas
 Línea de población de 100 personas
 Línea de población de 50 personas
 Línea de población de 20 personas
 Línea de población de 10 personas
 Línea de población de 5 personas
 Línea de población de 2 personas
 Línea de población de 1 persona

| | | |
|------------|--------------|-----------|
| DEL ESTADO | PROVINCIALES | Vecinales |
| 1ª | 1ª | 1ª |
| 2ª | 2ª | 2ª |
| 3ª | 3ª | 3ª |
| 4ª | 4ª | 4ª |
| 5ª | 5ª | 5ª |
| 6ª | 6ª | 6ª |
| 7ª | 7ª | 7ª |
| 8ª | 8ª | 8ª |
| 9ª | 9ª | 9ª |
| 10ª | 10ª | 10ª |



Pedro Cruz de Abajo
 L. M. M. M. de la imprenta
 de la Diputación provincial

CARTA DE LA PROVINCIA DE LA CORUÑA

CON LAS
Carreteras del Estado y Provinciales y caminos vecinales subvencionados

Publicada por acuerdo de la Comisión Diputación provincial

AÑO DE 1897

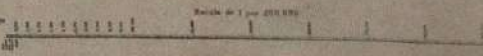


PROVINCIA DE LUGO

SIGNOS.

- CAPITAL DE PROVINCIA
- CABEZA DE PARTIDO JUDICIAL
- CABEZAS DE CANTABILIDAD
- PUERTO
- Estación y vagones en general
- Estación de ferrocarril

Distintos tipos de líneas representando carreteras de diferentes categorías.



IMPRESO EN LA CORUÑA - I. GARCÍA AGUIAR
ESTROGRAFOS DE LA CORUÑA - VIGARA



CARTA DE LA PROVINCIA DE LA CORUÑA

CON LAS
Carreteras del Estado y Provinciales y caminos vecinales subvencionados

Publicada por acuerdo de la Excmo. Diputación provincial

AÑO DE 1897



SIGNOS.

- CAPITAL DE PROVINCIA
- CABEZA DE PARTIDO JUDICIAL
- CABEZA DE SUBPARTIDO
- PUEBLO

Carreteras del Estado
Carreteras provinciales
Caminos vecinales subvencionados

| ESCALA | PROVINCIALES |
|-----------|--------------|
| 1:200,000 | |

Escala de 1 por 200.000

PLANO DEL DISEÑO - LA CORUÑA 1897
DIPUTACION DE LA CORUÑA

CARTA DE LA PROVINCIA DE LA CORUÑA

CON LAS
Carreteras del Estado y Provinciales y caminos vecinales subvencionados

Publicada por acuerdo de la Excmo. Diputación provincial

AÑO DE 1897



SIGNOS.

- Capital de Provincia
- Cabeza de Partido Judicial
- Cabeza de Ayuntamiento
- PUEBLOS
- Caseríos y lugares no pueblados
- Límites de partidos judiciales
- Límites de ayuntamientos
- Límites de parroquias
- Límites de comarcas
- Límites de subcomarcas
- Límites de aldeas
- Límites de parroquias

Límite Superior de 1^{ra} clase
 DEL ESTADO de 1^{ra} clase
 de 2^a clase
 de 3^a clase
 PROVINCIALES
 de 1^{ra} clase
 de 2^a clase
 de 3^a clase

Límites de caminos vecinales subvencionados
 Límites de caminos vecinales no subvencionados

Límites de caminos vecinales no subvencionados
 Límites de caminos vecinales no subvencionados

Límites de caminos vecinales no subvencionados
 Límites de caminos vecinales no subvencionados

Escala de 1 por 200.000

PEDRO CRUZ la dibujo - L. AGUIARIZ lo grabó
 LITOGRAFIA DE M. POSELA - OURENSE