



# AXENTE MEDIOAMBIENTAL DISTRITO III ORDES – SANTIAGO MESETA INTERIOR SANTIAGO NEIRA GÓMEZ





**LEI 7/2012, DO 28 DE XUÑO, DE  
MONTES DE GALICIA.**

**LEI 3/2007 DE PREVENCIÓN E  
DEFENSA CONTRA  
INCENDIOS FORESTAIS.**

**APLICACIÓN PRÁCTICA**



## ESPECIES DO ANEXO I

### Frondosas:

Ameneiro	Aliso
Pradairo	Arce blanco
Bidueiro	Abedul
Freixo	Fresno
Freixa	Fresno
Castiñeiro	Castaño
Castiñeiro híbrido	Castaño híbrido
Cerdeira	Cerezo
Carballo	Roble
Cerquiño	Melojo
Sobreira	Alcornoque
Carballo albar	Roble albar
Aciñeira	Encina
Abeleira	Avellano
Faia	Haya
Ulmeiro	Olmo
Loureiro	Laurel
Sorbeira do monte	Mostajo
Capudre	Serbal de los cazadores
Nogueira	Nogal
Érbedo	Madroño

### – Coníferas:

Pino silvestre: *Pinus sylvestris* L.

Tejo: *Taxus baccata* L.

# ESECIÉS DA DISPOSICIÓÑ ADICIONAL 3º

ESPECIE	NOME COMÚN
PINUS PINASTER	PINO GALEGO, PINO DO PAÍS
PINUS SYLVESTRIS	PINO SILVESTRE
PINUS RADIATA	PINO DE MONTERREY
PSEUDOTSUGA MENZIESII	PINO DE OREGÓN
ACACIA DEALBATA	MIMOSA
ACACIA MELANOXYLUM	ACACIA NEGRA
EUCALYPTUS SPP	EUCALIPTO
CALLUNA VULGARIS	BRECINA
CHAMAESPARTIUM TRIDENTATUM	CARQUEIXA
CYTISUS SPP	RETAMA
ERICA SPP	BREZO
GENISTA SPP	PIORNO
PTERIDIUM AQUILINUM	FENTO
RUBUS SPP	SILVA
ULEX EUROPAEUS	TOXO



# IMPORTANTE

QUERCUS RUBRA  
(CASTAÑO AMERICANO)

NON ESTARÍA COMO ESPECIE DO ANEXO I  
TRATARÍASE COMO ESPECIE DE  
CRECIMENTO RAPIDO



# **REDACCIÓN DE ACTAS**

**LEI 3/2007 PREVENCIÓN E  
DEFENSA CONTRA INCENDIOS  
FORESTALES**



DE: SERVIZO DE PREVENCIÓN E DEFENSA CONTRA OS INCENDIOS FORESTAIS  
A: XEFE DO DISTRITO III

**ASUNTO: SOLICITUDE DE ACTAS**

Achégase a denuncia que, de seguido se relaciona, para que coa maior brevidade posible, o persoal dese distrito efectúe unha inspección, na que se comproben os feitos denunciados e se redacten as correspondentes actas, cos seguintes requisitos, segundo as instrucións recibidas despois da modificación da Lei 3/2007 en virtude da publicación da Lei 7/2012:

1- Unha primeira acta na que conste unha comprobación dos feitos. Nesta 1ª acta non debe figurar o requirimento nin o prazo para cumprir o requirido, xa que unha copia desta acta se lle remitirá ao concello correspondente xunto cunha copia da denuncia.

2- Unha segunda acta de inspección na que figure, esta vez si, o requirimento e o prazo de 15 días naturais para cumprir coas obrigas legais da Lei 3/2007.

3- Unha terceira acta na que se comprobe se o requirido nesa 2ª acta de inspección foi cumprido ou non, co conseguinte resultado de arquivo ou remisión ao Servizo Xurídico Administrativo das dilixencias previas para inicio do correspondente procedemento sancionador.

que se se trata de parcelas urbanas, urbanas delimitadas ou de núcleo rural a competencia sancionadora correspóndelle aos **concellos**.

**Nota 2:** Na última acta (a terceira) debería figurar de forma explícita e clara se o resultado da labor inspectora leva como consecuencia o arquivo ou a proposta de sanción das dilixencias previas tramitadas.

**Nota 3:** A medición das distancias deberán facerse dende o límite da parcela urbana/urbanizable delimitada /de Núcleo Rural.

A Coruña, 24 de abril de 2018

O xefe do Servizo de Prevención e  
Defensa contra os Incendios Forestais

Guillermo Acebal Lucia







**XUNTA  
DE GALICIA**

**CONSELLERÍA DO MEDIO RURAL  
DEPARTAMENTO TERRITORIAL DE A CORUÑA  
SERVIZO DE PREVENCIÓN E DEFENSA CONTRA OS INCENDIOS FORESTAIS**

**EXP.:18/105/15013/11**

**1º ACTA**

Acta serie 330 /nº 032/2018

Materia: Incendios Forestais

Folio: I/I-

En Cirro-Brión provincia de A Coruña ás 11:00 horas do día 16 de marzo de 2018, os/as axentes do distrito III Ordes Santiago – Meseta Interior que suscriben NIP 303 en virtude das atribucións que teñen conferidas, preséntanse no lugar de Cirro-Brión Polígono 47, parcela 781 propiedade de ----- situada en Cirro desta localidade, co obxecto de comprobar o cumprimento das disposicións vixentes sobre a lei 3/2007, de prevención e defensa contra os incendios forestais de Galicia, artigo 21 (modificado pola Lei 9/2017, do 26 de decembro, DOG número 245) e na presenza de ----- con DNI nº ----- en calidade de -----verifican a oportuna inspección, da que resulta:

### **OBSERVACIÓNS**

**EXP.17/105/15013/72**

FAISE UNHA INSPECCIÓN OCULAR O DÍA 9 DE NOVEMBRO DE 2017 DA PARCELA 659 DO POLÍGONO 46 ONDE SE OBSERVA O SEGUINTE;

A PARCELA DENUNCIADA ATOPANSE EN SOLO RUSTICO AGROPECUARIO

A PARCELA DENUNCIANTE EN SOLO DE NUCLEO RURAL E EDIFICACIÓN CON LICENZA MUNICIPAL.

NA PARCELA MENCIONADA ATÓPASE ABUNDANTE BIOMASA (TOXO, FIEITOS, SILVAS) ASÍ COMO ESPECIES DA DISPOSICIÓN ADICIONAL 3º (PINOS, EUCALIPTOS) **POLO QUE NON CUMPRE COA LEI 3/2007** NO SEU ARTIGO 21-1. TANTO EN XESTIÓN DE BIOMASA COMO ESPECIES DA D.A.3º

O QUE COMUNICO PARA O SEU COÑECEMENTO E EFECTOS OPORTUNOS

Como testemuño do actuado, levántase a presente acta por triplicado exemplar, asinando o inspector/a actuante xunto co comparecente, a que se lle entrega un dos exemplares.

**OS/AS AXENTES INSPECTORES**



**O/A INSPECCIONDO/A**



**XUNTA  
DE GALICIA**

**CONSELLERÍA DO MEDIO RURAL  
DEPARTAMENTO TERRITORIAL DE A CORUÑA  
SERVIZO DE PREVENCIÓN E DEFENSA CONTRA OS INCENDIOS FORESTAIS**

**EXP.:18/105/15013/11**

**2º ACTA**

Acta serie 330 /nº 032/2018

Materia: Incendios Forestais

Folio: I/I-

En Cirro-Brión provincia de A Coruña ás 11:00 horas do día 16 de marzo de 2018, os/as axentes do distrito III Ordes Santiago – Meseta Interior que suscriben NIP 303 en virtude das atribucións que teñen conferidas, preséntanse no lugar de Cirro-Brión Polígono 47, parcela 781 propiedade de ----- situada en Cirro desta localidade, co obxecto de comprobar o cumprimento das disposicións vixentes sobre a lei 3/2007, de prevención e defensa contra os incendios forestais de Galicia, artigo 21 (modificado pola Lei 9/2017, do 26 de decembro, DOG número 245) e na presenza de ----- con DNI nº ----- en calidade de -----verifican a oportuna inspección, da que resulta:

### **OBSERVACIÓNS**

**EXP.17/105/15013/72**

FAISE UNHA INSPECCIÓN OCULAR O DÍA 9 DE NOVEMBRO DE 2017 DA PARCELA 659 DO POLÍGONO 46 ONDE SE OBSERVA O SEGUINTE;

NA PARCELA MENCIONADA ATÓPASE ABUNDANTE BIOMASA (TOXO, FIEITOS, SILVAS) ASÍ COMO ESPECIES DA DISPOSICIÓN ADICIONAL 3º (PINOS, EUCALIPTOS) **POLO QUE NON CUMPRE COA LEI 3/2007** NO SEU ARTIGO 21-1. TANTO EN XESTIÓN DE BIOMASA COMO ESPECIES DA D.A.3º.POLO QUE-----

Como testemuño do actuado, levántase a presente acta por triplicado exemplar, asinando o inspector/a actuante xunto co comparecente, a que se lle entrega un dos exemplares.

**OS/AS AXENTES INSPECTORES**



**O/A INSPECCIONDO/A**



**XUNTA  
DE GALICIA**

**CONSELLERÍA DO MEDIO RURAL**

**DEPARTAMENTO TERRITORIAL DE A CORUÑA**

**SERVIZO DE PREVENCIÓN E DEFENSA CONTRA OS INCENDIOS FORESTAIS**

**EXP.:18/105/15013/11**

**2º ACTA**

Acta serie 330 /nº 032/2018

Materia: Incendios Forestais

Folio: I/I-

## **OBSERVACIÓN**

O incumprimento da xestión da biomasa vexetal: Lei 3/2007 do 9 de Abril de prevención e defensa contra incendios forestais, modificado pola Lei 7/2012, de 28 de xuño, de Montes de Galicia no artigo 21.1 redáctase do seguinte xeito:

Artigo 21.1 Nos espazos previamente definidos como redes secundarias de faixas de xestión de biomasa, será obrigatorio para as persoas responsables, nos termos establecidos no artigo 21.1 desta lei, xestionar a biomasa vexetal nunha franxa de 50 metros perimetrais ao solo urbano de núcleo rural e urbanizable delimitado, así como arredor de edificacións, vivendas illadas e urbanizacións, depósito de lixo, parques e instalacións industriais, situadas a menos de 400 metros do monte, de acordo cos criterios para a xestión de biomasa estipulados nesta lei e a súa normativa de desenvolvemento. Ademais nos primeiros 50 metros non poderá haber as especies sinaladas na disposición adicional terceira desta lei.

Polo exposto apréciase que os feitos indicados constitúen unha infracción administrativa. De constatarse que no prazo de 15 días naturais, contando desde o día seguinte á recepción desta acta, non se leve a cabo o desbroce e limpeza da finca referida, así como a corta das especies do Anexo I nas distancias establecidas, pedirase iniciar o procedemento sancionador.

**Os axentes inspectores:**

OS/AS AXENTES INSPECTORES/AS



**O inspeccionado/a**

O/A INSPECCIONADO/A





**XUNTA  
DE GALICIA**

**CONSELLERÍA DO MEDIO RURAL  
DEPARTAMENTO TERRITORIAL DE A CORUÑA  
SERVIZO DE PREVENCIÓN E DEFENSA CONTRA OS INCENDIOS FORESTAIS**

**EXP.:18/105/15013/12  
3º ACTA**

Acta serie 330/nº 031/2018  
Materia: Incendios Forestais  
Folio: I/I-

En Cirro-Brión provincia de A Coruña ás 11:00 horas do día 16 de marzo de 2018, os/as axentes do distrito III Ordes Santiago – Meseta Interior que suscriben NIP 303 en virtude das atribucións que teñen conferidas, preséntanse no lugar de Cirro-Brión Polígono 47, parcela 777 propiedade de ----- situada en Cirro desta localidade, co obxecto de comprobar o cumprimento das disposicións vixentes sobre a lei 3/2007, de prevención e defensa contra os incendios forestais de Galicia, artigo 21 (modificado pola Lei 9/2017, do 26 de decembro, DOG número 245) e na presenza de ----- con DNI nº ----- en calidade de -----verifican a oportuna inspección, da que resulta:

### **OBSERVACIÓNS**

O DÍA 16 DE MARZO DE 2018, FAGO UNHA NOVA INSPECCIÓN OCULAR DA PARCELA 777 DO POLÍGONO 47, ONDE OBSERVO O SEGUINTE:

A PARCELA DENUNCIADA ATÓPASE EN SOLO RUSTICO FORESTAL (RF)

A PARCELA DENUNCIANTE ATÓPASE EN SUELO URBÁN E A EDIFICACIÓN TEN LICENZA MUNICIPAL (INFORMACIÓN RECABADA DO CONCELLO DE BRIÓN)

O PROPITARIO DA PARCELA DENUNCIADA FIXO TÓDOLOS TRABALLOS REQUERIDOS (LIMPEZA DE BIOMASA E ELIMINACIÓN DAS ESPECIES QUE SE ATOPABAN FORA DA MEDIDA REGULAMENTARIA) **POLO QUE CUMPRE COA LEI 3/2007 NO SEU ARTIGO 21-1**

O QUE COMUNICO PARA O SEU COÑECEMENTO E EFECTOS OPORTUNOS

Como testemuño do actuado, levántase a presente acta por triplicado exemplar, asinando o inspector/a actuante xunto co comparecente, a que se lle entrega un dos exemplares.

**OS/AS AXENTES INSPECTORES**



**O/A INSPECCIONDO/A**

# **REDACCIÓN DE ACTAS**

**LEI 7/2012, DO 28 DE  
XUÑO, DE MONTES  
DE GALICIA.**



ACTA SERIE 333/059/2018

REF. MONTES OFICIO

ACTA DE INSPECCIÓN LEI 7/2012, 28 XUÑO, MONTES DE GALICIA			
DISTRITO FORESTAL: III ORDES		Nº AXENTE/S: 0333	
DATA: 29 / 05 /2018		HORA: 10:30	
PROVINCIA: A CORUÑA		CONCELLO: VEDRA	
IDENTIFICACIÓN DA PARCELA	POLÍGONO: 1	COORDENADAS	X.
	PARCELA: 333	DATUM ETRS89	Y:
DENUNCIADO/PROPIETARIO		DNI: 7640000000-P	
NOME E APELIDOS: MARIA			
ENDEREZO: COBAS MONTOUTO (TEO)			
DENUNCIANTE	<input type="checkbox"/> PARTICULAR		<input type="checkbox"/> POLICÍA AUTONÓMICA
	<input type="checkbox"/> ADM. LOCAL		X ADM. FORESTAL
	<input type="checkbox"/> SEPRONA		<input type="checkbox"/> OUTROS .....
CUALIFICACIÓN DO SOLO		PXOM: R. FORESTAL.	NORMAS SUBS
INF. COMPLEMENTARIA SIXPAC: .....		USO REAL: .....	
ESPECIES EN PLANTACIÓN OU REPOBOACIÓN		PINOS/ CARBALLOS	
X FORESTAL	<input type="checkbox"/> REDE NATURA	<input type="checkbox"/> CON AXUDA	Nº Expte: .....
<input type="checkbox"/> FROITO	X ZAR	<input type="checkbox"/> INCENDIO	Ano: .....

## FEITOS

Realización de cambios de actividade forestal a agrícola ☐ ou de agrícola a forestal ☐:

☐ Sen que se obtivese a preceptiva autorización, xa que se trata .....

Autorizable: Si ☐ Non ☐

☐ Incumprindo as condicións previstas na autorización outorgada, de data ..... (achegar copia), xa que .....

☐ Incumprindo o establecido no artigo 61 da Lei 7/2012, xa que .....

☐ Realización de cambios de actividade forestal a agrícola sen efectuar a preceptiva comunicación, xa que se trata .....

☐ Realización dunha reforestación ou nova plantación intercalada co xénero *Eucalyptus* nunha superficie poboada por especies do Anexo 1 (art. 67.4).

☐ Realización dunha nova plantación co xénero *Eucalyptus* superior ás 5 hectáreas sen que se obtivese a preceptiva autorización da Administración forestal (art. 67.5). A devandita plantación será autorizable Si ☐ Non ☐

X Non respectar as distancias do Anexo 2 (Lei 7/2012 )

Nova repoboación forestal (posterior á entrada en vigor da Lei).

X Non adaptación á entrada en vigor da Lei 7/2012.



**Distancias incumplidas:**

- ☐ a) Con parcelas forestais
- ☐ b) Con terreos situados en solo rústico de especial protección agropecuaria
- ☐ c) Con zonas dedicadas a labradío, cultivo, prados ou pastos non clasificados de especial protección agropecuaria.
- ☐ d) Desde o límite do dominio público das vías (autoestradas, autovías, corredores, vías rápidas e estradas convencionais) ou do ferrocarril.
- ☐ e) Con pistas forestais principais.
- ☐ f) Desde a proxección do condutor máis externo, considerando a súa desviación máxima producida polo vento segundo a normativa aplicable a cada caso, da infraestrutura eléctrica.
- ☐ g) Con canles fluviais de máis de 2 metros de largo.
- ☒ h) Con edificacións, vivendas illadas, urbanizacións, depósitos de lixo, parques e instalacións industriais situadas a menos de 400 metros do monte e fóra de solo urbano e de núcleo rural
- ☐ i) Con solo urbano, solo de núcleo rural e solo urbanizable delimitado.
- ☐ j) Con cámpings, gasolineras e industrias ou instalacións preexistentes en que se desenvolvan actividades perigosas consonte o establecido na Lei 1/1995, do 2 de xaneiro, de protección ambiental de Galicia, ou na súa normativa de desenvolvemento.

**OBSERVACIÓNS:**

**.PARCELA QUE NON CUMPRE COAS DISTANCIAS AS VIVENDAS EN CANTO A ARBORADO ASÍ COMO XESTIÓN DE BIOMASA.**

**INFORMACIÓN COMPLEMENTARIA**

- ☐ Información do PXOM
- ☒ Información do Catastro
- ☐ Información do Sixpac
- ☐ Información fotográfica
- ☐ Outros .....
- ...

Como testemuño do actuado, levántase a presente acta.

Negativa do/a inspeccionado/a a asinar a acta.

Non está presente o inspeccionado

O axente forestal

O/A inspeccionado/a

asdo.: ..... asdo.: .....

Vº e Pr. O axente territorial

asdo.: .....

# **BANDOS E AVISOS PARA A VECINIÁNZA**

# TRABALLOS DE INFORMACIÓN







# ATENCIÓN

## ARBORADO QUE INCUMPRE AS DISTANCIAS MÍNIMAS QUE ESTABLECE A LEI 7/2012 DE MONTES DE GALICIA

- ☐ Nova repoboación forestal (posterior á entrada en vigor da Lei 7/2012).
- ☐ Non adaptación á entrada en vigor da Lei 7/2012 (disposición transitoria décima).

Polígono : \_\_\_\_\_

Parcela : \_\_\_\_\_

### DISTANCIA INCUMPRIDA

- ☐ Dende o límite do dominio público das vías (autoestradas, autovías, corredores, vías rápidas e estradas convencionais) ou do ferrocarril.
- ☐ Frondosas do Anexo I da Lei de montes: 4 metros.
  - ☐ Resto das especies (eucalipto, pino...): 10 metros.
- ☐ Con pistas forestais principais :
- ☐ Frondosas do Anexo I da Lei de montes: 2 metros.
  - ☐ Resto das especies: 4 metros (En concellos declarados zona de alto risco (ZAR): 6 metros.)



REQUÍRESELLE Á PERSOA RESPONSABLE PARA QUE PROCEDA Á RETIRADA DO ARBORADO antes de que o persoal do Distrito Forestal proceda a levantar nova acta de inspección o día:

### SANCIÓNS:

A non adaptación das parcelas ás mencionadas distancias poderá ser sancionada coa imposición de multas nunha cuantía de 100 a 1000 euros, para as infraccións leves, e de 1001 a 100.000 euros, para as graves



# ATENCIÓN

## ARBORADO QUE INCUMPRE AS DISTANCIAS MÍNIMAS QUE ESTABLECE A LEI 7/2012 DE MONTES DE GALICIA

- ☐ Nova repoboación forestal (posterior á entrada en vigor da Lei 7/2012)
- ☐ Nova adaptación á entrada en vigor da Lei 7/2012 (disposición transitoria décima)

Polígono: \_\_\_\_\_

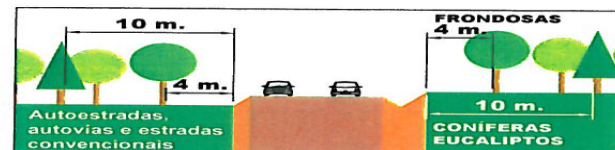
Parcela: \_\_\_\_\_

### DISTANCIA INCUMPRIDA

- ☐ Dende o límite do dominio público das **vías** (autoestradas, autovías, corredores, vías rápidas e estradas convencionais) ou do ferrocarril.

☐ Frondosas do Anexo I da Lei de Montes: **4 metros.**

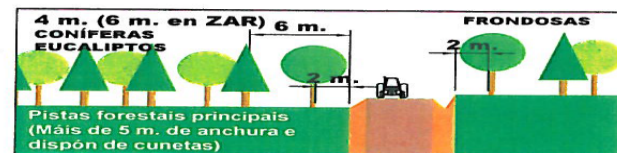
☐ Resto das especies (eucalipto, pino...): **10 metros.**



- ☐ Con **pistas forestais principais**:

☐ Frondosas do Anexo I da Lei de Montes: **2 metros.**

☐ Resto das especies: **4 metros.** (En concellos declarados zona de alto risco (ZAR): **6 metros.**)



**REQUÍRESELLE Á PERSOA RESPONSABLE PARA QUE PROCEDA Á RETIRADA DO ARBORADO** antes de que o persoal do Distrito Forestal proceda a levantar nova acta de inspección o día:

### SANCIÓNS:

A non adaptación das parcelas ás mencionadas distancias poderá ser sancionada coa imposición de multas nunha cuantía de 100 a 1.000 euros, para as infraccións leves, e de 1.001 a 100.000 euros, para as graves.



EN CASO DE DÚBIDA PODE CONSULTAR EN:

**DISTRITO FORESTAL DE ORDES**

Teléfono ..... 881 960 660

**ESTRADAS DA XUNTA**

(AC-231 A Castellana – Sobrado), (AC-934 Friol – Corredoiras)  
e (AC-840 Betanzos – A Golada)

Axencia Galega de Infraestruturas..... 981 544 564

**ESTRADAS DEPUTACIÓN DA CORUÑA**

(DP-3205 Présaras – Carregal), (DP-4604 Toques – As Pías),  
(DP-8001 As Cruces – Penablanca) e (DP-8002 Toques – Pousada)

Servizo de Estradas Deputación ..... 981 080 324

**AUGAS DE GALICIA**

Teléfono ..... 981 545 382

**CONCELLO DE SOBRADO**

Teléfono ..... 981 787 508

email: correo@sobrado.es

**CONÍFERAS**

- Pino silvestre
- Telxo
- Eucalipto



**ESPECIES ANEXO I:**

**FRONDOSAS**

- Ameneiro
- Pradairo
- Bidueiro
- Freixo
- Freixa
- Castiñeiro
- Castiñeiro híbrido
- Cerdeira
- Carballo
- Cerquiño
- Nogueira
- Érbedo
- Carballo albar
- Acifeira
- Quercus rodundifolia
- Abeleira
- Faia
- Urmeiro
- Ulmus minor
- Loureiro
- Sobreira do monte
- Sobreira
- Capudre



**DISTANCIAS MÍNIMAS A RESPECTAR  
POLAS NOVAS REPOBOACIÓNS FORESTAIS  
DA LEI 7/2012 DE MONTES DE GALICIA  
(modificado DOG 28/12/2017)**



Concello de  
**Sobrado**

IMPRESO SEN ENDEREZO POSTAL

**PROHIBIDO PLANTAR EN:**

- Solo urbano
- Solo de Núcleo Rural
- Solo urbanizable
- Solo rústico de especial protección agropecuaria

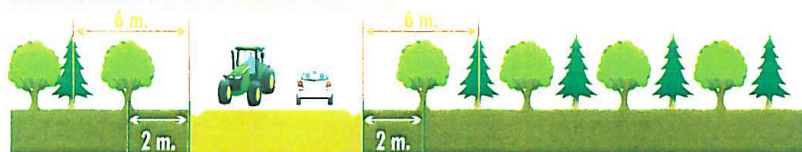
# DISTANCIAS MÍNIMAS A RESPECTAR POLAS NOVAS PLANTACIÓNS FORESTAIS DA LEI 7/2012 DE MONTES DE GALICIA

Terreos forestais (Plantados ou rasos) 2 m. FRONDOSAS / 2 m. CONÍFERAS / EUCALIPTOS



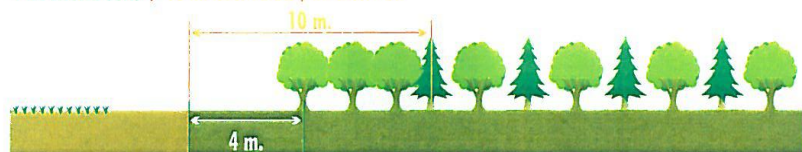
Pistas forestais principais (Máis de 5 m. de ancho e dispón de cunetas)

2 m. FRONDOSAS / 6 m. CONÍFERAS / EUCALIPTOS



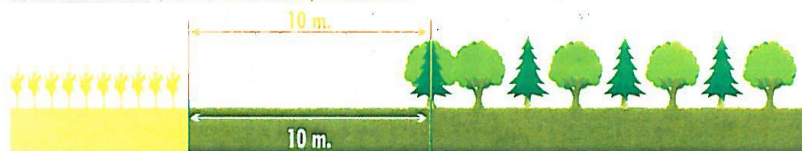
Cultivos agrícolas e prados NON clasificados como Solo Rústico de Protección Agropecuaria (SRPA)

4 m. FRONDOSAS / 10 m. CONÍFERAS / EUCALIPTOS



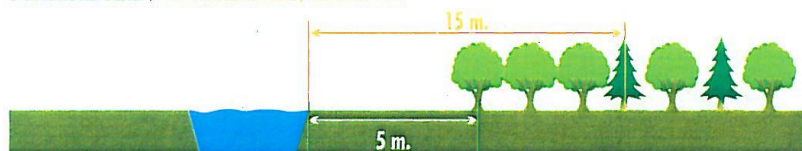
Terreos rústicos SI clasificados como Solo Rústico de Protección Agropecuaria (SRPA)

10 m. FRONDOSAS / 10 m. CONÍFERAS / EUCALIPTOS



Canais fluviais (ríos, regatos) superiores a 2 m. de ancho

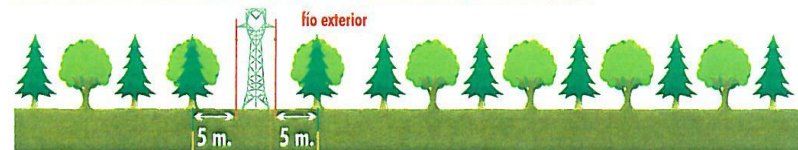
5 m. FRONDOSAS / 15 m. CONÍFERAS / EUCALIPTOS



RÍOS E REGATOS DE MÁIS DE 2 METROS DE ANCHURA:

Prohíbese plantar calquera tipo de especie na zona de servidume (5 metros desde a beira do cauce). Entre eses 5 m. e os 15 m. permítese plantar frondosas e a partir deses 15 m. tamén coníferas e eucaliptos, pero sempre con autorización de augas de Galicia ata os 100 m. do cauce (zona policía).

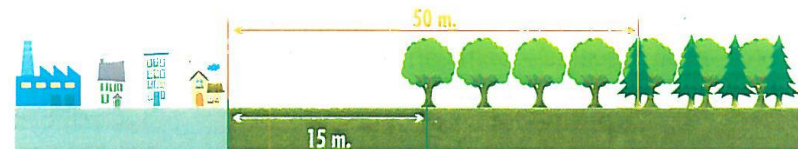
Infraestructuras Eléctricas 5 m. FRONDOSAS / 5 m. CONÍFERAS / EUCALIPTOS



Edificacións, vivendas illadas, urbanizacións, depósitos de lixo, parques e instalacións industriais situadas a menos de 400 metros do monte e fóra de solo urbano e de núcleo rural.

Solos urbanos, solos de núcleos rurais e solos urbanizables.

15 m. FRONDOSAS / 50 m. CONÍFERAS / EUCALIPTOS

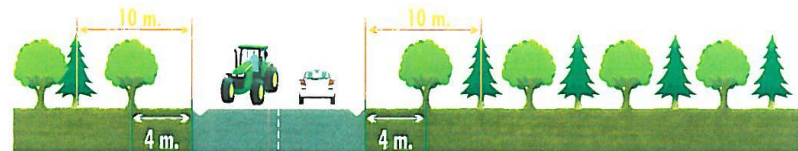


Industrias, instalacións perigosas, camping e gasolineras

25 m. FRONDOSAS / 50 m. CONÍFERAS / EUCALIPTOS



Autoestradas, autovías e estradas convencionais 4 m. FRONDOSAS / 10 m. CONÍFERAS / EUCALIPTOS



Todas as estradas teñen zona de dominio público (propiedade da carretera) e zona de afección (propiedades privadas afectadas). Nas zonas de afección deberase dispoñer do permiso oportuno. En carreteras provinciais e autonómicas 30m. e nas estatais 100 m.

A lei de montes, nos primeiros 4 metros (dende o borde exterior das cunetas) PROHIBE plantar calquer tipo de especie.

Desde os 4 metros ata os 10 metros, a lei de montes permite plantar FRONDOSAS do ANEXO I.





## LEI 7/2012 DE MONTES DE GALICIA

- **Prohibidas repoboacións forestais** en **solo urbano**, de **núcleo rural**, **urbanizable** e de **especial protección agropecuaria** (ver PXOM do concello).
- **Prohibidas repoboacións forestais** con **EUCALIPTOS** en terreos **previamente ocupados por frondosas** (e outras árbores do anexo 1 da lei).
- As novas plantacións de eucaliptos de máis de 5 ha precisan **AUTORIZACIÓN**.

### **DISTANCIAS QUE TEÑEN QUE DEIXAR AS PLANTACIÓNS FORESTAIS** **ESTAS DISTANCIAS SON DE APLICACIÓN EN MONTES OU TERREOS** **FORESTAIS.**

### **NON SON MONTE NIN TERREO FORESTAL NIN AS ÁREAS AGRÍCOLAS** **NIN OS NÚCLEOS URBANOS**

SEPARACIÓN DE VIVENDAS, OU DO NÚCLEO RURAL.....	15 m as frondosas
.....	50 m eucaliptos e pinos
SEPARACIÓN DE PRADOS E LABRADÍOS.....	4 m as frondosas
.....	10 m eucaliptos e pinos
Se son de especial protección agropecuaria (PXOM concello).....	10 m todas as especies
SEPARACIÓN DE OUTRAS PARCELAS DE MONTE.....	2 m todas as plantacións
SEPARACIÓN DOS RÍOS (de máis de 2m de ancho).....	5 m as frondosas
.....	15 m eucaliptos e pinos
SEPARACIÓN DE CARRETERAS, FERROCARRIL, etc.....	4 m as frondosas
.....	10 m eucaliptos e pinos
SEPARACIÓN DE GASOLINEIRAS, CAMPINGS,	
INDUSTRIAS PERIGOSAS.....	25 m as frondosas
.....	50 m eucaliptos e pinos
SEPARACIÓN DE PISTAS DO MONTE .....	2 m as frondosas
En Frades, Oroso, Trazo, Boqueixón, Arzúa,	
Santiso, Boimorto, O Pino e Touro.....	4 m eucaliptos, pinos, acacias
En Cerceda, Mesía, Ordes, Tordoia, Val do Dubra,	
Santiago, Ames, Brión, Teo, Vedra, Toques, Sobrado e Melide.....	6 m eucaliptos, pinos,
	acacias

## DISTANCIAS ENTRE PLANTACIÓNS DE EUCALIPTOS, PIÑEIROU OU ACACIAS E:



CÁMPINGS, GASOLINEIRAS E INDUSTRIAS OU INSTALACIÓN DE ACTIVIDADES PERIGOSAS  
25 metros para especies frondosas caducifolias

50 m

50 m

### KESTIÓN DA BIOMASA VEGETAL

Debe-se manter limpa de biomasa unha franxa de 50 metros desde:

- ☐ Solo urbano, núcleo rural e solo urbanizable
- ☐ Edificacións e vivendas illadas, urbanizacións, depósitos de lixo, campings, gasolineras e parques e instalacións industriais
- ☐ Construcións illadas en solo rústico

Nesta franxa tampouco poderá haber piñeiros, eucaliptos nin acacias

SOLO URBANO, NÚCLEO RURAL, SOLO URBANIZABLE E EDIFICACIÓNS OU VIVENDAS ILLADAS, URBANIZACIÓNS, DEPÓSITOS DE LIXO, PARQUES E INSTALACIÓNS INDUSTRIAS  
15 metros para especies frondosas caducifolias



### PARCELAS FORESTAIS



2 m

10 m

TERREOS SITUADOS EN SOLO RÚSTICO EN ESPECIAL PROTECCIÓN AGROPECUARIA

10 m

ZONAS DE LABRADÍO, CULTIVO, PRADO OU PASTOS SEN ESPECIAL PROTECCIÓN AGROPECUARIA  
4 metros para as especies frondosas caducifolias

10 m

10 m



ESTRADAS E VÍAS DE FERROCARRIL  
4 metros para as especies frondosas caducifolias

4 m



PISTAS FORESTAIS PRINCIPAIS  
6 metros nos concellos declarados zonas de alto risco  
2 metros para as especies frondosas caducifolias

5 m



INFRAESTRUTURAS ELÉCTRICAS

15 m



CANLES FLUVIAIS DE MÁIS DE DOUS METROS DE ANCHO  
5 metros para as especies frondosas caducifolias

### CALES SON AS ESPECIES FRONDOSAS CADUCIFOLIAS

Estas especies están recollidas no Anexo I do IRL 2/2012 de Montes de Galicia.

O ameneiro, pradaleiro, bidueiro, freixo, freixa, castanheiro, castanheiro hibrido, cerdeira, carballo, cerqueira, sobreiro, carballo albar, acornieiro, abeleiro, falo, umieiro, loureiro, sorbeira do monte, capadri, anqueiro e ribedo.



# CHARLAS INFORMATIVAS NOS CONCELLOS





**PREGUNTAS  
MÁIS  
FRECUENTES**



# **CAMBIOS DE ACTIVIDADE**

**Só se poderán forestar os terreos rústicos de uso agrícola cando:**

- Se atopen en estado de **manifesto abandono** e estén adscritos a un **banco de terras agrarias** por un período mínimo de dous anos.
- Cando **estremen con terreos forestais ou constitúan enclaves de ata 5 hectáreas** en superficie arborada.

**Só se poderán forestar con frondosas caducifolias.**

**Comunicarase á Administración forestal.**

**Se afectasen a E.N.P. ou a espazos da Rede Natura 2000, deberán contar coa autorización da dirección xeral en materia de conservación da natureza.**





## SUPOSTOS ESPECIAIS DE CAMBIO DE ACTIVIDADE

**As plantacións para froito de **nogueiras, cerdeiras, castiñeiros\*** ou especies semellantes non suporán un cambio de actividade, independentemente de que se realicen nun terreo forestal ou agrícola.**

**EN TERRRENOS AGRÍCOLAS UTILIZARÍASE UN MARCO DE PLANTACIÓN DE 10X10 (100 plantas por hectárea)**





# FAIXAS DE CORTAVENTO

As plantacións consistentes en **faixas cortaventos** de ata 10 metros de largo e os bosquetes para a protección de gando de ata 500 m<sup>2</sup> poderán realizarse en terreos de uso agrícola, pero **en ningún caso co xénero *Eucalyptus***  
**NON SERIA OBRIGATORIO A SÚA CORTA**



# PES AILLADOS

- Non hai unha definición clara, quedaría a criterio da persoa que realice a acta. A disposición Adicional Terceira da Lei establece unha dobre condición: que estén aillados e que non supoñan un risco para a propagación dos incendios forestais. Todo o que non sexa una plantación.
- *NON SERIA OBRIGADA A SÚA CORTA*



# **PROHIBICIÓNS E DISTANCIAS DAS REPOBOACIÓNS FORESTAIS**

# PROHIBICIÓNS DAS REPOBOACIÓNS

Quedan prohibidas as repoboacións forestais:

- En **solo urbano**, de **núcleo rural**, **urbanizable** e no **S.R.P.Agropecuario**.
- A sementeira e plantación, mesmo de pés illados, nos terreos forestais e de influencia forestal, con exemplares do **xénero Acacia**.





# PROHIBICIÓNS DAS REPOBOACIÓNS

- Quedan prohibidas as **reforestación e as novas plantacións** co xénero *Eucalyptus* naquelas superficies **poboadas por especies do Anexo I e intercaladas** con superficies de eucalipto, mesmo con posterioridade ao seu aproveitamento ou á súa afectación por un incendio forestal.



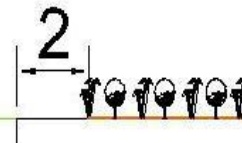
# DISTANCIAS MÍNIMAS A RESPECTAR NA REXENERACIÓN DE MASAS FORESTAIS

Con outras parcelas forestais:

**2 metros.**



Parcela forestal



Repoboación

**As distancias mediranse desde o tronco do pé máis próximo  
á propiedade do veciño.**





< 2 metros

# DISTANCIAS MÍNIMAS A RESPECTAR NA REXENERACIÓN DE MASAS FORESTAIS

Con solo rústico de especial  
protección agropecuaria:

**10 metros.**



**Independientemente  
do cultivo.**





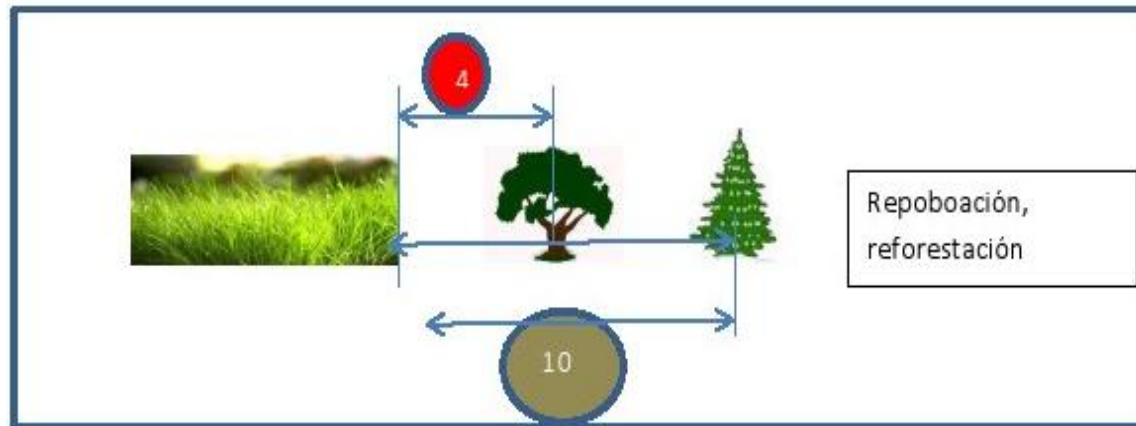


# DISTANCIAS MÍNIMAS A RESPECTAR NA REXENERACIÓN DE MASAS FORESTAIS

Con zonas dedicadas a labradío, cultivo, prados ou pastos non clasificados de especial protección agropecuaria:

**4 metros** - frondosas do Anexo I.

**10 metros** - no resto das especies.



# DISTANCIAS MÍNIMAS A RESPECTAR NA REXENERACIÓN DE MASAS FORESTAIS

Con pistas forestais principais:

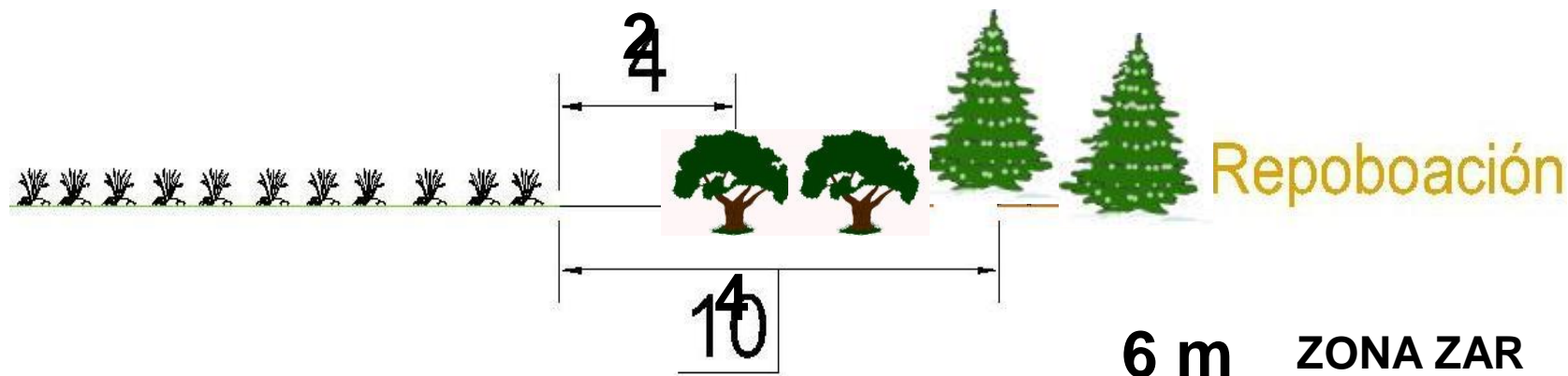
**2 metros** - frondosas do anexo I. Concellos non ZAR

**4 metros** - no resto das especies. Concellos non ZAR

**6 metros** - nos concellos ZAR (Exemplo: Ames, Brión, Santiago C., Teo).

## Pista forestal principal:

- ♦ Vía cuxa infraestrutura teña  $\geq 5$  metros ancho.
- ♦ Polo menos unha gabia (cuneta).
- ♦ Asfaltada ou non.







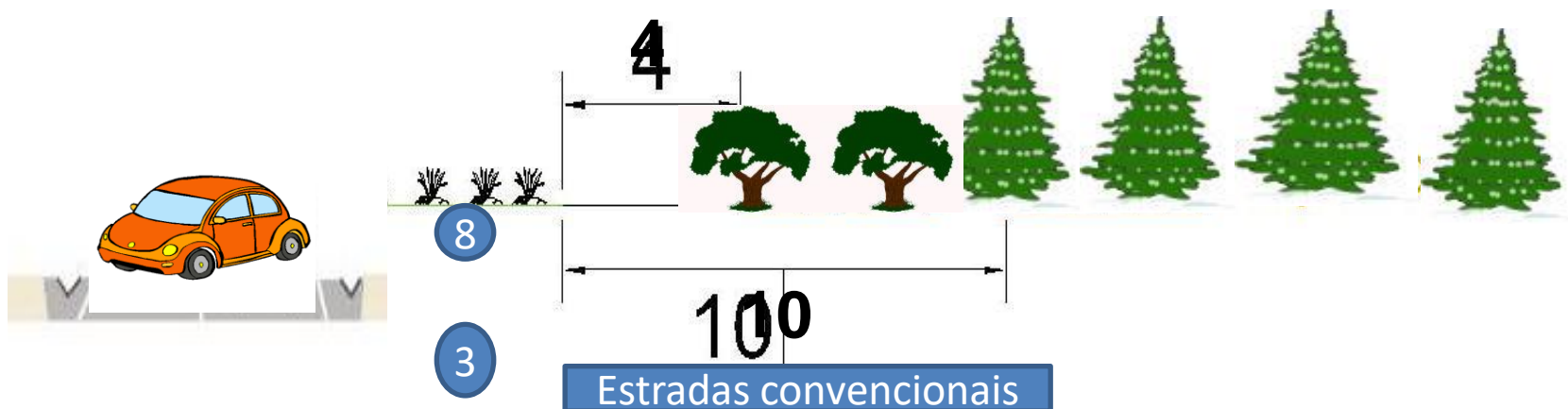
# DISTANCIAS MÍNIMAS A RESPECTAR NA REXENERACIÓN DE MASAS FORESTAIS

Desde o límite do dominio público das vías (autoestradas, autovías, corredores, vías rápidas) ou de ferrocarril.

**4 metros** - frondosas do anexo I.

**10 metros** - no resto das especies, en xeral.

Dominio público ●

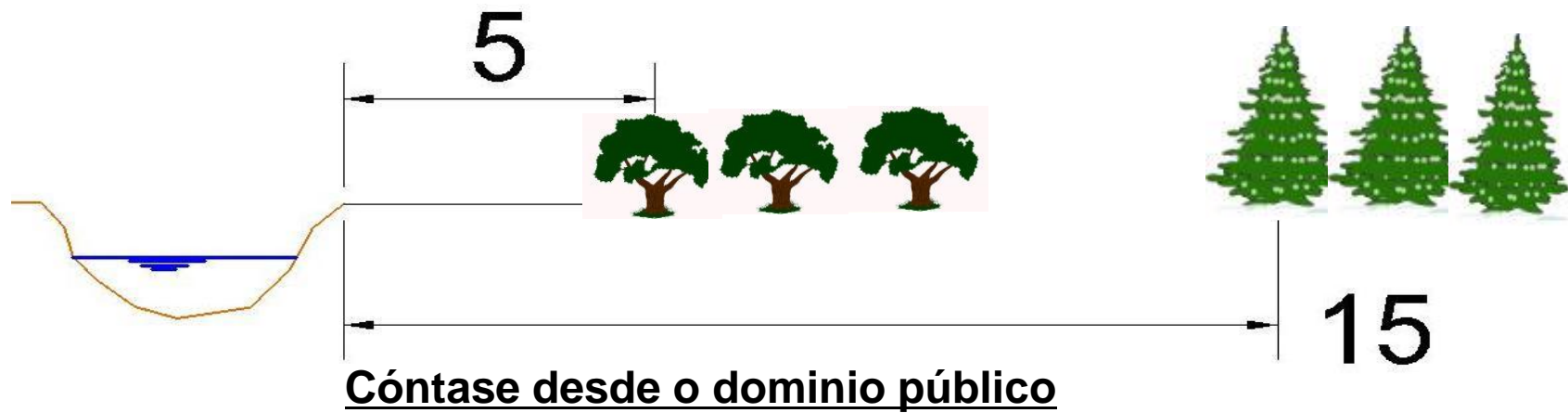


# DISTANCIAS MÍNIMAS A RESPECTAR NA REXENERACIÓN DE MASAS FORESTAIS

Cos canles fluviais de máis de dous metros de ancho:

**5 metros** con frondosas do Anexo I.

**15 metros** no resto das especies.



5 servidume

É onde chegan as augas de máximos caudais ordinarios,.





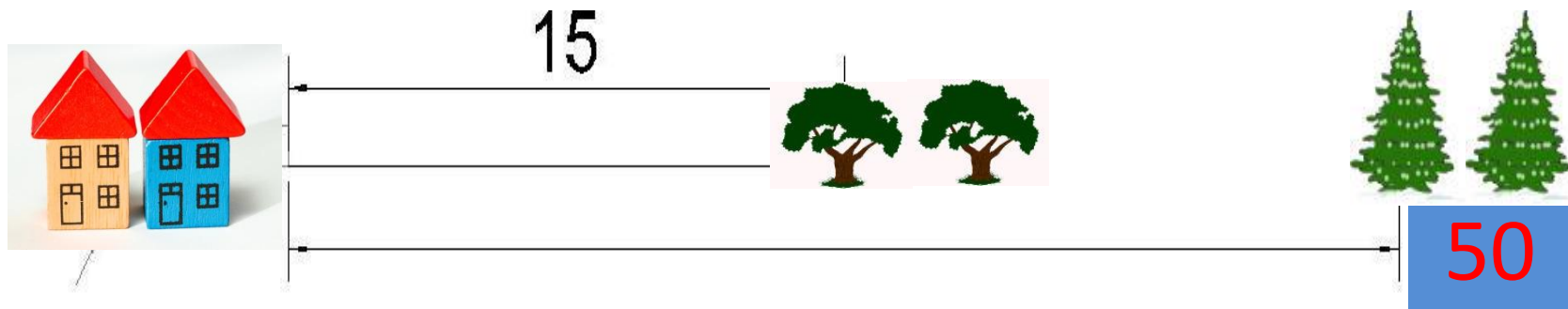


# DISTANCIAS MÍNIMAS A RESPECTAR NA REXENERACIÓN DE MASAS FORESTAIS

Con edificacións, vivendas, límite de solo urbano, solo núcleo rural e solo urbanizable :

**15 metros** con frondosas do Anexo I.

**50 metros** no resto das especies.



NUN PERÍMETRO DE 50 METROS HAI QUE XESTIONAR A BIOMASA

As distancias mediranse ata o paramento da casa, ou desde o límite do solo urbano, do solo de núcleo rural ou do solo urbanizable, ou límites das súas instalacións anexas. Artigo 21.3



**ESTAMOS Á  
VOSA  
DISPOSICIÓN**

**MOITAS  
GRAZAS**