



GOBIERNO
DE ESPAÑA

MINISTERIO
DE HACIENDA

SECRETARÍA DE ESTADO
DE HACIENDA

DIRECCIÓN GENERAL
DEL CATASTRO

PUNTOS DE INFORMACIÓN CATASTRAL

INFORMACIÓN CATASTRAL NUEVAS FUNCIONALIDADES PIC



GOBIERNO
DE ESPAÑA

MINISTERIO
DE HACIENDA

SECRETARÍA DE ESTADO
DE HACIENDA

DIRECCIÓN GENERAL
DEL CATÁSTRO

PUNTOS DE INFORMACIÓN CATASTRAL

- **Puntos de Información catastral:**
 - Introducción
 - Servicios: Básicos y ampliados
 - Procedimiento: Expediente PIC y Controles
 - Publicidad de los PIC



GOBIERNO
DE ESPAÑA

MINISTERIO
DE HACIENDA

SECRETARÍA DE ESTADO
DE HACIENDA

DIRECCIÓN GENERAL
DEL CATASTRO

PUNTOS DE INFORMACIÓN CATASTRAL

CATASTRO: REGISTRO DE INMUEBLES



DATOS:
FÍSICOS, JURÍDICOS,
ECONÓMICOS



CONSULTA Y CERT. DATOS NO PROT. EXCEPTO TITULARIDAD Y VALOR
CONSULTA Y CERT. DATOS PROT: - T. CATASTRALES-AUTORIZADOS-REPRESENTANTES

- NEGATIVA
- SOLICITUDES DE AYUDAS DE LA P.A.C.
- COLINDANTES-TITULARES DERECHOS REALES-ARRENDATARIOS-APARCEROS-HEREDEROS-SUCESORES

MANTENIMIENTO:
ACTUALIZACIÓN Y CORRECCIÓN



PROCEDIMIENTO ADTVO:
EXPEDIENTE CATASTRAL



NOTIFICACIÓN DE ACUERDOS: - CLAVE CONCERTADA
- COMPARECENCIA PRESENCIAL
RECEPCIÓN, DIGITALIZACIÓN Y REGISTRO DE ESCRITOS Y DOCUMENTACIÓN DE PROCEDIMIENTOS
INFORMACIÓN Y ASISTENCIA AL CIUDADANO: DECLARACIONES



GOBIERNO
DE ESPAÑA

MINISTERIO
DE HACIENDA

SECRETARÍA DE ESTADO
DE HACIENDA

DIRECCIÓN GENERAL
DEL CATASTRO

DATOS: FÍSICOS, JURIDICOS Y ECONÓMICOS

Lista Servicios del Usuario Registrado

[Protocolo de actuación para la prestación de servicios](#)

CONSULTA Y CERTIFICACIÓN >



NOTIFICACIONES >



EXPEDIENTES >



ESTADÍSTICAS >



OTROS SERVICIOS >





GOBIERNO
DE ESPAÑA

MINISTERIO
DE HACIENDA

SECRETARÍA DE ESTADO
DE HACIENDA

DIRECCIÓN GENERAL
DEL CATASTRO

DATOS: FÍSICOS, JURIDICOS Y ECONÓMICOS

Lista Servicios del Usuario Registrado

[Protocolo de actuación para la prestación de servicios](#)

CONSULTA Y CERTIFICACIÓN ▾

▪ Consulta y certificación como PIC

▪ Consulta de certificaciones solicitadas

Informe consultas y certificaciones realizadas por el usuario

Informe consultas y certificaciones realizadas por la organización del usuario

NOTIFICACIONES ➤

EXPEDIENTES ➤

ESTADÍSTICAS ➤

OTROS SERVICIOS ➤



GOBIERNO
DE ESPAÑA

MINISTERIO
DE HACIENDA

SECRETARÍA DE ESTADO
DE HACIENDA

DIRECCIÓN GENERAL
DEL CATÁSTRO

DATOS NO PROTEGIDOS

Todos los ciudadanos pueden obtener información sobre datos catastrales no protegidos

Solo es preciso identificarse

Consulta y Certificación PIC

¿Cómo funciona un PIC?

⚠ Campo obligatorio

Datos Catastrales Protegidos

Datos Catastrales No Protegidos

IDENTIFICACIÓN DEL SOLICITANTE

NIF

4

Q

F

IA



FINALIDAD DE LA INFORMACIÓN SOLICITADA

☐ Uso Propio

☒ Otros Usos

CURSO PIC DIPUTACIÓN



← Volver

Aceptar



GOBIERNO
DE ESPAÑA

MINISTERIO
DE HACIENDA

SECRETARÍA DE ESTADO
DE HACIENDA

DIRECCIÓN GENERAL
DEL Catastro

DATOS NO PROTEGIDOS

Todos los ciudadanos pueden obtener información sobre datos catastrales no protegidos Solo es preciso identificarse

Buscador de inmuebles

[¿Cómo funciona este servicio?](#)

El buscador de inmuebles de la SEC permite los siguientes tipos de búsquedas: por referencia catastral, por calle/número, por polígono/parcela, por coordenadas o por código registral único (CRU). Pulse en la opción correspondiente.

Los campos Provincia y Municipio despliegan los valores correspondientes al pulsar en el campo. El campo Vía **requiere introducir al menos tres caracteres**.

Los campos marcados con * son obligatorios

RC

CALLE/NÚMERO

POLÍGONO/PARCELA

COORDENADAS

CRU

* Referencia Catastral

72



DATOS

CARTOGRAFÍA



GOBIERNO
DE ESPAÑA

MINISTERIO
DE HACIENDA

SECRETARÍA DE ESTADO
DE HACIENDA

DIRECCIÓN GENERAL
DEL Catastro

DATOS NO PROTEGIDOS

Todos los ciudadanos pueden obtener información sobre datos catastrales no protegidos
Solo es preciso identificarse

Buscador de inmuebles

[¿Cómo funciona este servicio?](#)

El buscador de inmuebles de la SEC permite los siguientes tipos de búsquedas: por referencia catastral, por calle/número, por polígono/parcela, por coordenadas o por código registral único (CRU). Pulse en la opción correspondiente.

Los campos Provincia y Municipio despliegan los valores correspondientes al pulsar en el campo. El campo Vía **requiere introducir al menos tres caracteres.**

Los campos marcados con * son obligatorios

RC	CALLE/NÚMERO	POLÍGONO/PARCELA	COORDENADAS	CRU
Provincia	A CORUÑA			
Municipio	A CORUÑA			
Vía	NAP	X	Número	
Dirección interna	NAPOLEON BONAPARTE (CALLE)			
	NAPOLLES (CALLE)			
			Puerta	
		DATOS CARTOGRAFÍA		



GOBIERNO
DE ESPAÑA

MINISTERIO
DE HACIENDA

SECRETARÍA DE ESTADO
DE HACIENDA

DIRECCIÓN GENERAL
DEL CATASTRO

DATOS NO PROTEGIDOS

Todos los ciudadanos pueden obtener información sobre datos catastrales no protegidos
Solo es preciso identificarse

Consulta y certificación de Bien Inmueble

[Volver](#)

CARTOGRAFÍA

CERTIFICACIÓN


CONSULTA DESCRIPTIVA Y GRÁFICA

FOTOGRAFÍA FACHADA

IMPRIMIR DATOS

DATOS DESCRIPTIVOS DEL INMUEBLE

Referencia catastral 8222001NJ408250001
Localización CL CM FONTANES 10
15003 A CORUÑA (A CORUÑA)
Clase Urbano
Uso principal Edif. Singular
Superficie construida 16.834 m²
Año construcción 1972



PARCELA CATASTRAL

Parcela construida sin división horizontal



Localización CL CM FONTANES 10
A CORUÑA (A CORUÑA)
Superficie gráfica 1.793 m²

CONSTRUCCIÓN

Uso principal	Escalera	Planta	Puerta	Superficie m ²	Tipo Reforma	Fecha Reforma
PUBLICO	1	-1	01	433		
PUBLICO	1	00	01	1.140		
PUBLICO	1	06	02	650		

[¿Cómo se pueden obtener datos protegidos \(titularidad y valor catastral\) de los inmuebles y certificados telemáticos de los mismos?](#)



Existen tres posibilidades:

- Los responsables de administraciones o instituciones a las que otorga acceso a datos catastrales protegidos el [artículo 53 del Texto Refundido de la Ley del Catastro Inmobiliario](#) pueden solicitar acceso para que el personal de dichas instituciones pueda acceder a datos protegidos y solicitar certificación telemática de los mismos. Para ello deben cumplimentar y remitir a la Gerencia del Catastro correspondiente [el formulario que se puede encontrar en la OVC](#).
- Accediendo por la opción de Titular catastral y autenticándose mediante un [certificado digital X509](#), cualquiera puede acceder a datos catastrales protegidos de los inmuebles que están a nombre del propietario del certificado digital, así como obtener certificados telemáticos de los mismos.
- Existe una red de [Puntos de Información Catastral](#), en los que, cumplimentando una solicitud de acceso a datos catastrales, puede acceder a datos protegidos de los inmuebles de los que sea titular, así como obtener certificados telemáticos de los mismos.



GOBIERNO
DE ESPAÑA

MINISTERIO
DE HACIENDA

SECRETARÍA DE ESTADO
DE HACIENDA

DIRECCIÓN GENERAL
DEL Catastro

DATOS NO PROTEGIDOS

**Todos los ciudadanos pueden obtener información sobre datos catastrales no protegidos
Solo es preciso identificarse**

 **Volver**

CARTOGRAFÍA



ACCESO A VISOR CARTOGRAFÍA:

Obtención de ficheros gráficos parcela y construcción

Acceso a asistente gráfico

Acceso a IVGA

CROQUIS

ACCESO A OTROS VISORES

CERTIFICACIÓN



**Documento que atestigua veracidad de los DATOS
CATASTRALES ALFANUMÉRICOS NO PROTEGIDOS**

CONSULTA DESCRIPTIVA Y GRÁFICA



**Documento, NO CERTIFICADO, que informa de los DATOS CAT.
CARTOGRÁFICOS Y ALFANUMÉRICOS NO PROTEGIDOS**

FOTOGRAFÍA FACHADA



Fotografía disponible en los datos catastrales cartográficos

IMPRIMIR DATOS



**Impresión (formato *.pdf) de los DATOS CAT. CARTOGRÁFICOS Y
ALFANUMÉRICOS NO PROTEGIDOS que figuran en la pantalla**



GOBIERNO
DE ESPAÑA

MINISTERIO
DE HACIENDA

SECRETARÍA DE ESTADO
DE HACIENDA

DIRECCIÓN GENERAL
DEL CATASTRO

DATOS PROTEGIDOS

TITULARES CATASTRALES

Propietarios más o menos plenos
Concesionarios
Superficiarios
Usufructuarios

Todos los servicios

Para **UN SOLO ACTO CONCRETO Y DEFINIDO** en el documento de autorización relativo a **INMUEBLES INSCRITOS EN CATASTRO A FAVOR DEL AUTORIZANTE.**

http://www.catastro.minhap.es/ayuda/modelo_autorizacionpic.pdf

AUTORIZADOS

Consulta y certificación de datos catastrales actuales e históricos de inmuebles inscritos a favor del autorizante.

Consulta y certificación de la circunstancia de no ser titular catastral de ningún inmueble para el autorizante.

Original autorización o copia, previa exhibición de original
Copia DNI autorizante y autorizado



GOBIERNO
DE ESPAÑA

MINISTERIO
DE HACIENDA

SECRETARÍA DE ESTADO
DE HACIENDA

DIRECCIÓN GENERAL
DEL CATASTRO

DATOS PROTEGIDOS

Para **ACTUAR EN NOMBRE** del representado en todo lo previsto y recogido en el documento que acredite la representación relativo a **INMUEBLES INSCRITOS EN CATASTRO A FAVOR DEL OTORGANTE o PROCEDIMIENTOS CATASTRALES EN LOS QUE SEA PARTE.**

Todos los servicios

REPRESENTANTES

Original **DOCUMENTO DE REPRESENTACIÓN** o copia, previa exhibición de original:

Consulta y certificación de datos catastrales: MEDIO FEHACIENTE ADMITIDO EN DERECHO: poder notarial, poder otorgado ante un funcionario de la dependencia tramitadora del procedimiento o en la oficina de asistencia en materia de registros (apud acta), poder otorgado en el registro electrónico de apoderamientos, poder otorgado en sede electrónica.

Procedimientos catastrales: Además de los **ANTERIORES, DOCUMENTO NORMALIZADO** de representación.

http://www.catastro.minhap.es/documentos/Modelo_representacion.pdf

Copia DNI representante y representado



GOBIERNO
DE ESPAÑA

MINISTERIO
DE HACIENDA

SECRETARÍA DE ESTADO
DE HACIENDA

DIRECCIÓN GENERAL
DEL CATASTRO

DATOS PROTEGIDOS

Los titulares catastrales, sus representantes y autorizados pueden consultar y obtener certificación de los datos actuales e históricos de los inmuebles de su titularidad (catastral)

Datos Catastrales Protegidos Datos Catastrales No Protegidos

IDENTIFICACIÓN DEL SOLICITANTE

NIF ☒ [Domicilio](#)

CONDICIÓN DEL SOLICITANTE

☒ Titular Catastral ☐ Heredero ☐ Propietario ☐ Arrendamiento/
Aparcería

Si actúa como ☒ Representante ☐ Autorizado consigne el nombre y NIF/CIF del titular catastral:

Nif ☒

FINALIDAD DE LA INFORMACIÓN SOLICITADA

☐ Uso Propio

☒ Otros Usos

[Volver](#)



GOBIERNO DE ESPAÑA

MINISTERIO DE HACIENDA

SECRETARÍA DE ESTADO DE HACIENDA

DIRECCIÓN GENERAL DEL CATASTRO

DATOS PROTEGIDOS

Los titulares catastrales, sus representantes y autorizados: certificación de los datos actuales e históricos de los inmuebles



CÓDIGO DE FORMULARIO
3898775



SOLICITUD DE ACCESO
A INFORMACIÓN CATASTRAL
DE CARÁCTER PROTEGIDO

Punto de Información Catastral (PIC):

PIC GERENCIA REGIONAL DEL CATASTRO DE GALICIA COMANDANTE FONTANES 10, 15003 A CORUÑA

Identificación del solicitante

Apellidos y nombre: F [redacted]
NIF: 4 [redacted]
Domicilio: CL [redacted] CORUÑA

Condición del solicitante

Representante del titular catastral

Identificación del titular catastral
Apellidos y nombre: C [redacted]
NIF: V [redacted]

Finalidad de la información solicitada

CURSO PIC DIPUTACION

Solicita la prestación del servicio de acceso a la información catastral de conformidad con la Resolución de 15 de enero de 2019, de la Dirección General del Catastro, por la que se aprueba el régimen de establecimiento y funcionamiento de los Puntos de Información Catastral (B.O.E. de 25 de enero de 2019)

Examinada la documentación
Acreditativa de la representación

Se VERIFICA que la documentación aportada es válida y suficiente para el ejercicio del derecho de acceso a la información y se comprueba la AUTENTICIDAD de la misma.

En [redacted], a 10 de Noviembre de 2020.

En [redacted], a 10 de Noviembre de 2020.

Firma del solicitante

Firma del responsable (sello entidad gestora del PIC)

NORMATIVA BÁSICA DE APLICACIÓN:

- Real Decreto Legislativo 1/2004, de 5 de marzo, por el que se aprueba el texto refundido de la Ley del Catastro Inmobiliario.
- Ley Orgánica 3/2018, de 5 de diciembre, de Protección de Datos Personales y garantía de los derechos digitales.
- Resolución de 15 de enero de 2019, de la Dirección General del Catastro, por la que se aprueba el régimen de establecimiento y funcionamiento de los Puntos de Información Catastral.

Datos Catastrales Protegidos

Datos Catastrales No Protegidos

IDENTIFICACIÓN DEL SOLICITANTE

NIF 4 [redacted] Q F [redacted] A ☒ Domicilio >

CONDICIÓN DEL SOLICITANTE

Titular Catastral

Heredero

Propietario

Arrendamiento/
Aparcería

Si actúa como ☒ Representante ☐ Autorizado consigne el nombre y NIF/CIF del titular catastral:

Nif [redacted] 3 C [redacted] S ☒

FINALIDAD DE LA INFORMACIÓN SOLICITADA

☐ Uso Propio

☒ Otros Usos CURSO PIC DIPUTACION

☐ La solicitud ha sido firmada por el solicitante, debidamente acreditado.

< Volver

Acceso a Datos Catastrales

Código de Formulario: 3898775



GOBIERNO
DE ESPAÑA

MINISTERIO
DE HACIENDA

SECRETARÍA DE ESTADO
DE HACIENDA

DIRECCIÓN GENERAL
DEL CATASTRO

DATOS PROTEGIDOS

Los titulares catastrales, sus representantes y autorizados pueden consultar y obtener certificación de los datos actuales e históricos de los inmuebles de su titularidad (catastral)

Consulta/Certificación de Bienes Inmuebles por Titular

Ámbito de consulta: Nacional (excepto País Vasco y Navarra)

TITULAR: C [REDACTED] S [REDACTED] 3)

< Volver

Excel

Certificación de todos los inmuebles

Modo visualización

Encontrados un total de 1 Bienes Inmuebles urbanos, 40 rústicos y 0 especiales

Urbanos

15 [REDACTED] [REDACTED]
LG [REDACTED]
[REDACTED] A CORUÑA

Rústicos

Solicitudes ayudas PAC

15 [REDACTED] [REDACTED]
Polígono [REDACTED]
OS [REDACTED] A CORUÑA)

15 [REDACTED] [REDACTED]
Polígono [REDACTED]
CA [REDACTED] CORUÑA)

15 [REDACTED] [REDACTED]
Polígono [REDACTED]
CA [REDACTED] A CORUÑA)

15 [REDACTED] [REDACTED]
Polígono [REDACTED]
PO [REDACTED] CORUÑA)

15 [REDACTED] [REDACTED]
Polígono [REDACTED]
BA [REDACTED] BOIRO (A CORUÑA)

Modo visualización

Pestañas

Listado

Desplegar datos

Contraer datos



GOBIERNO
DE ESPAÑA

MINISTERIO
DE HACIENDA

SECRETARÍA DE ESTADO
DE HACIENDA

DIRECCIÓN GENERAL
DEL CATASTRO

DATOS PROTEGIDOS

Los titulares catastrales, sus representantes y autorizados pueden consultar y obtener certificación de los datos actuales e históricos de los inmuebles de su titularidad (catastral)

Consulta/Certificación de Bienes Inmuebles por Titular

Ámbito de consulta: Nacional (excepto País Vasco y Navarra)

TITULAR: C [REDACTED] S [REDACTED] 53)

[Volver](#)

[Excel](#)

[Certificación de todos los inmuebles](#)

[Modo visualización](#)

URBANOS(1)

RÚSTICOS(40)

BICE(0)

Solicitudes ayudas PAC

15 [REDACTED]
Polígono [REDACTED]
OS [REDACTED] A CORUNA)

15 [REDACTED]
Polígono [REDACTED]
CA [REDACTED] CORUNA)

15 [REDACTED]
Polígono [REDACTED]
CA [REDACTED] A CORUNA)

15 [REDACTED]
Polígono [REDACTED]
PO [REDACTED] CORUNA)

15 [REDACTED]
Polígono [REDACTED]
BA [REDACTED] BOIRO (A CORUÑA)

15 [REDACTED]
Polígono [REDACTED]
BA [REDACTED] BOIRO (A CORUÑA)

15 [REDACTED]
Polígono [REDACTED]
BA [REDACTED] BOIRO (A CORUÑA)

[Modo visualización](#)

[Pestañas](#)

[Listado](#)

[Desplegar datos](#)

[Contraer datos](#)

Los titulares catastrales, sus representantes y autorizados pueden consultar y obtener certificación de los datos actuales e históricos de los inmuebles de su titularidad (catastral)

Consulta/Certificación de Bienes Inmuebles por Titular

Ámbito de consulta: Nacional (excepto País Vasco y Navarra)

TITULAR: C [REDACTED] S [REDACTED] 3)

[Volver](#)

[Excel](#)

[Certificación de todos los inmuebles](#)

[Modo visualización](#)

URBANOS(1)

RÚSTICOS(40)

BICE(0)

[Solicitudes ayudas PAC](#)

15 [REDACTED]
Polígono [REDACTED]
OS [REDACTED] (A CORUÑA)

Derecho 100,00 % de Propiedad
Valor suelo 14,72€

Superficie construida 0 m²
Valor construcción 0,00€

Superficie gráfica parcela 1.302 m²
Valor catastral (2020) 14,72€

15 [REDACTED]
Polígono [REDACTED]
CA [REDACTED] (CORUÑA)

Derecho 100,00 % de Propiedad
Valor suelo 1.039,62€

Superficie construida 154 m²
Valor construcción 7.501,21€

Superficie gráfica parcela 9.287 m²
Valor catastral (2020) 8.540,83€

Uso Agrario

15 [REDACTED]
Polígono [REDACTED]
CA [REDACTED] (CORUÑA)

Derecho 100,00 % de Propiedad
Valor suelo 8,04€

Superficie construida 0 m²
Valor construcción 0,00€

Superficie gráfica parcela 717 m²
Valor catastral (2020) 8,04€

Uso Agrario

15 [REDACTED]
Polígono [REDACTED]
PO [REDACTED] (CORUÑA)

[Modo visualización](#)

Pestañas
Listado

[Desplegar datos](#)
[Contraer datos](#)



GOBIERNO
DE ESPAÑA

MINISTERIO
DE HACIENDA

SECRETARÍA DE ESTADO
DE HACIENDA

DIRECCIÓN GENERAL
DEL CATÁSTRO

DATOS PROTEGIDOS

Los titulares catastrales, sus representantes y autorizados pueden consultar y obtener certificación de los datos actuales e históricos de los inmuebles de su titularidad (catastral)

Consulta/Certificación de Bienes Inmuebles por Titular

Ámbito de consulta: Nacional (excepto País Vasco y Navarra)

TITULAR: C [redacted] S [redacted] 3)

[Volver](#)

[Excel](#)

[Certificación de todos los inmuebles](#)

[Modo visualización](#)

URBANOS(1)


RÚSTICOS(40)

BICE(0)

[Solicitudes ayudas PAC](#)

15

Polígono [redacted]
OS [redacted] (A CORUÑA)



Derecho 100,00 % de Propiedad
Valor suelo 14,72€

Valor construcción 0,00€

Superficie gráfica parcela 1.302 m²
Valor catastral (2020) 14,72€

Uso Agrario

15

Polígono [redacted]
CA [redacted] (CORUÑA)



Derecho 100,00 % de Propiedad
Valor suelo 1.039,62€

Superficie construida 154 m²
Valor construcción 7.501,21€

Superficie gráfica parcela 9.287 m²
Valor catastral (2020) 8.540,83€

Uso Agrario

15

Polígono [redacted]
CA [redacted] (CORUÑA)



Derecho 100,00 % de Propiedad
Valor suelo 8,04€

Superficie construida 0 m²
Valor construcción 0,00€

Superficie gráfica parcela 717 m²
Valor catastral (2020) 8,04€

Uso Agrario

15

Polígono [redacted]
PO [redacted] (CORUÑA)





GOBIERNO
DE ESPAÑA

MINISTERIO
DE HACIENDA

SECRETARÍA DE ESTADO
DE HACIENDA

DIRECCIÓN GENERAL
DEL CATASTRO

DATOS PROTEGIDOS

Los titulares catastrales, sus representantes y autorizados pueden consultar y obtener certificación de los datos actuales e históricos de los inmuebles de su titularidad (catastral)

Consulta y certificación de Bien Inmueble

[Volver](#)

CARTOGRAFÍA

CERTIFICACIÓN

CONSULTA DE ANTECEDENTES

SOLICITUD ÚNICA PAC

IMPRIMIR DATOS

DATOS DESCRIPTIVOS DEL INMUEBLE

Referencia catastral 150 [REDACTED]
Localización Polígono OS MESO [REDACTED] (CORUÑA)
Clase Rústico
Uso principal Agrario
Valor catastral suelo [REDACTED]
Valor catastral construcción [REDACTED]
Valor catastral [REDACTED]
Año valor 2020
Fecha de modificación en Catastro 30/05/2016
Fecha de la alteración 26/05/2016
Expediente [REDACTED]

PARCELA CATASTRAL

Localización Polígono OS MESO [REDACTED] (CORUÑA)
Superficie gráfica 1.302 m²

TITULARIDAD

Apellidos Nombre/Razón Social [REDACTED]
NIF/NIE [REDACTED]
Domicilio fiscal [REDACTED]
Derecho [REDACTED]
Fecha de modificación en Catastro [REDACTED]
Fecha de la alteración [REDACTED]
Expediente [REDACTED]

CULTIVO

Subparcela	Cultivo/Aprovechamiento	Intensidad Productiva	Superficie m ²
0	MT Matorral	00	1.302



GOBIERNO
DE ESPAÑA

MINISTERIO
DE HACIENDA

SECRETARÍA DE ESTADO
DE HACIENDA

DIRECCIÓN GENERAL
DEL CATASTRO

DATOS PROTEGIDOS

Los titulares catastrales, sus representantes y autorizados pueden consultar y obtener certificación de los datos actuales e históricos de los inmuebles de su titularidad (catastral)

< Volver

CARTOGRAFÍA



ACCESO A VISOR CARTOGRAFÍA:

Obtención de ficheros gráficos parcela y construcción

Acceso a asistente gráfico

Acceso a IVGA

CROQUIS

ACCESO A OTROS VISORES

CERTIFICACIÓN



CCDG: Documento que atestigua veracidad de los DATOS CATASTRALES CARTOGRÁFICOS Y ALFANUMÉRICOS.

CONSULTA DE ANTECEDENTES



Consulta a DATOS CATASTRALES HISTÓRICOS CARTOGRÁFICOS Y ALFANUMÉRICOS

FOTOGRAFÍA FACHADA



Fotografía disponible en los datos catastrales cartográficos

IMPRIMIR DATOS



Impresión (formato *pdf) de los DATOS CAT. CARTOGRÁFICOS Y ALFANUMÉRICOS NO PROTEGIDOS que figuran en la pantalla



GOBIERNO
DE ESPAÑA

MINISTERIO
DE HACIENDA

SECRETARÍA DE ESTADO
DE HACIENDA

DIRECCIÓN GENERAL
DEL CATÁSTRO

DATOS PROTEGIDOS

Los titulares catastrales, sus representantes y autorizados pueden consultar y obtener certificación de los datos actuales e históricos de los inmuebles de su titularidad (catastral)

Volver

CARTOGRAFÍA



ACCESO A VISOR CARTOGRAFÍA:

Obtención de ficheros gráficos parcela y construcción

Acceso a asistente gráfico

Acceso a IVGA

CROQUIS

ACCESO A OTROS VISORES

CERTIFICACIÓN



CCDG: Documento que atestigua veracidad de los DATOS CATASTRALES CARTOGRÁFICOS Y ALFANUMÉRICOS.

CONSULTA DE ANTECEDENTES



Consulta a DATOS CATASTRALES HISTÓRICOS CARTOGRÁFICOS Y ALFANUMÉRICOS

SOLICITUD ÚNICA PAC



Información relativa a solicitudes de ayuda de la PAC

IMPRIMIR DATOS



Impresión (formato *pdf) de los DATOS CAT. CARTOGRÁFICOS Y ALFANUMÉRICOS NO PROTEGIDOS que figuran en la pantalla



GOBIERNO
DE ESPAÑA

MINISTERIO
DE HACIENDA

SECRETARÍA DE ESTADO
DE HACIENDA

DIRECCIÓN GENERAL
DEL CATASTRO

DATOS PROTEGIDOS

Los titulares catastrales y sus representantes pueden consultar información relativa a las solicitudes de ayuda de la P.A.C. relativas a parcelas rústicas de su titularidad (catastral)



Información de Solicitudes de Ayudas de la PAC declaradas sobre la parcela.

Para cualquier aclaración o trámite relativo al expediente de Solicitud Única, habrá de ponerse en contacto con el Organismo competente en la gestión de ayudas de la PAC de cada CCAA. Éstos pueden consultarse [aquí](#).

IDENTIFICADOR DE PARCELA

Identificador Catastral de la parcela 15 [REDACTED]
Municipio, Provincia, CCAA de la [REDACTED] A CORUÑA, GALICIA
parcela

SOLICITUDES DE AYUDAS DE LA PAC

Solicitante	[REDACTED]
Ejercicio Campaña	2019
Recinto	[REDACTED]
Superficie declarada (m2)	9900
Sistema de explotación declarado	SECANO
Producto declarado	DECLARACIÓN DE AYUDAS DE LA PAC ARBUSTIVO (Código Producto 065)
Expediente Solicitud Única PAC	215071000002
CCAA y Provincia de presentación de la Solicitud	GALICIA , A CORUÑA



GOBIERNO
DE ESPAÑA

MINISTERIO
DE HACIENDA

SECRETARÍA DE ESTADO
DE HACIENDA

DIRECCIÓN GENERAL
DEL CATASTRO

DATOS PROTEGIDOS

Los titulares catastrales y sus representantes pueden consultar información relativa a las solicitudes de ayuda de la P.A.C. relativas a parcelas rústicas de su titularidad (catastral)

Consulta/Certificación de Bienes Inmuebles por Titular

Ámbito de consulta: Nacional (excepto País Vasco y Navarra)

TITULAR: C [REDACTED] (V [REDACTED])

[Volver](#)

[Excel](#)

[Certificación de todos los inmuebles](#)

[Modo visualización](#)

URBANOS(1)

RÚSTICOS(40)

BICE(0)

[Solicitudes ayudas PAC](#)

Puede consultar las solicitudes de ayuda de la PAC sobre los inmuebles de su titularidad.

Derecho 100,00 % de Propiedad
Valor suelo 14,72€

Superficie construida 0 m²
Valor construcción 0,00€

Superficie gráfica parcela 1.302 m²
Valor catastral (2020) 14,72€

Uso Agrario

15 [REDACTED]
Polígono [REDACTED]
CA [REDACTED] (CORUNA)

Derecho 100,00 % de Propiedad
Valor suelo 1.039,62€

Superficie construida 154 m²
Valor construcción 7.501,21€

Superficie gráfica parcela 9.287 m²
Valor catastral (2020) 8.540,83€

Uso Agrario

15 [REDACTED]
Polígono [REDACTED]
CA [REDACTED] (CORUNA)

Derecho 100,00 % de Propiedad
Valor suelo 8,04€

Superficie construida 0 m²
Valor construcción 0,00€

Superficie gráfica parcela 717 m²
Valor catastral (2020) 8,04€

Uso Agrario

15 [REDACTED]
Polígono [REDACTED]
PO [REDACTED] (CORUNA)

Derecho 100,00 % de Propiedad

Superficie

¿Quieres abrir o guardar Listado_FEGA.xls desde sedecatastro.gob.es?

[Abrir](#)

[Guardar](#)

[Cancelar](#)





GOBIERNO
DE ESPAÑA

MINISTERIO
DE HACIENDA

SECRETARÍA DE ESTADO
DE HACIENDA

DIRECCIÓN GENERAL
DEL CATASTRO

DATOS PROTEGIDOS

Los titulares catastrales, sus representantes y autorizados pueden consultar y obtener certificación de los datos actuales e históricos de los inmuebles de su titularidad (catastral)

Volver

CARTOGRAFÍA

CERTIFICACIÓN

CONSULTA DE ANTECEDENTES

FOTOGRAFÍA FACHADA

IMPRIMIR DATOS

CONSULTA DE ANTECEDENTES

Datos físico-económicos

Cartografía

**En función de las fechas de
modificación de los datos.**

Información a una fecha

Cartografía

Alfanumérica

Para una fecha concreta



GOBIERNO
DE ESPAÑA

MINISTERIO
DE HACIENDA

SECRETARÍA DE ESTADO
DE HACIENDA

DIRECCIÓN GENERAL
DEL CATÁSTRO

DATOS PROTEGIDOS

Los titulares catastrales, sus representantes y autorizados pueden consultar y obtener certificación de los datos actuales e históricos de los inmuebles de su titularidad (catastral)

Volver

CARTOGRAFÍA

CERTIFICACIÓN

CONSULTA DE ANTECEDENTES



FOTOGRAFÍA FACHADA

IMPRIMIR DATOS

CONSULTA DE ANTECEDENTES

*

Datos físico-económicos

Cartografía

Información a una fecha

Cartografía dd/mm/aaaa



Alfanumérica 02/11/2011



**Constancia en catastro
Expediente
Valores catastrales
Superficies**

**Datos de inmueble
Parcela catastral
Construcción
Titularidad: NO**



GOBIERNO
DE ESPAÑA

MINISTERIO
DE HACIENDA

SECRETARÍA DE ESTADO
DE HACIENDA

DIRECCIÓN GENERAL
DEL CATASTRO

DATOS PROTEGIDOS

Los titulares catastrales, sus representantes y autorizados pueden consultar y obtener certificación de los datos actuales e históricos de los inmuebles de su titularidad (catastral)

Volver

CARTOGRAFÍA

CERTIFICACIÓN

CONSULTA DE ANTECEDENTES



FOTOGRAFÍA FACHADA

IMPRIMIR DATOS

CONSULTA DE ANTECEDENTES

*

Datos físico-económicos

Cartografía

Información a una fecha

Cartografía dd/mm/aaaa



Alfanumérica 02/11/2011





GOBIERNO
DE ESPAÑA

MINISTERIO
DE HACIENDA

SECRETARÍA DE ESTADO
DE HACIENDA

DIRECCIÓN GENERAL
DEL CATASTRO

DATOS PROTEGIDOS

Los titulares catastrales, sus representantes y autorizados pueden consultar y obtener certificación de los datos actuales e históricos de los inmuebles de su titularidad (catastral)

Provincia: A CORUÑA Municipio: A CORUÑA Referencia Catastral: 7261701NH4976S

FECHA: 02/11/2014



GOBIERNO
DE ESPAÑA

MINISTERIO
DE HACIENDA

SECRETARÍA DE ESTADO
DE HACIENDA

DIRECCIÓN GENERAL
DEL CATASTRO

DATOS PROTEGIDOS

Todos los ciudadanos, sus herederos y sucesores, sus representantes (autorizados) pueden obtener certificación de la circunstancia de no figurar como titular catastral de ningún inmueble

Consulta/Certificación de Bienes Inmuebles por Titular

Ámbito de consulta: Nacional (excepto País Vasco y Navarra)

TITULAR: F L (4)

 Volver

 Excel

Solicitar certificación negativa

Modo visualización▼

Encontrados un total de 0 Bienes Inmuebles urbanos, 0 rústicos y 0 especiales

 No se han encontrado Bienes Inmuebles para los datos seleccionados.



GOBIERNO
DE ESPAÑA

MINISTERIO
DE HACIENDA

SECRETARÍA DE ESTADO
DE HACIENDA

DIRECCIÓN GENERAL
DEL CATÁSTRO

DATOS PROTEGIDOS

Todos los ciudadanos, sus herederos y sucesores, sus representantes (autorizados) pueden obtener certificación de la circunstancia de no figurar como titular catastral de ningún inmueble

Certificado de bienes de un titular

NIF/CIF:

4

CODIGO SEGURO DE VERIFICACIÓN:

PPG

Nº de registro general:

2020-00827857-E

 **Volver**

 **Descarga de la certificación en PDF**

Descargar JUSTIFICANTE Registro Electrónico Ministerio

 [Resolución de problemas al descargar el documento PDF](#)



GOBIERNO
DE ESPAÑA

MINISTERIO
DE HACIENDA

SECRETARÍA DE ESTADO
DE HACIENDA

DIRECCIÓN GENERAL
DEL CATASTRO

DATOS PROTEGIDOS

Todos los ciudadanos, sus herederos y sucesores, sus representantes y autorizados pueden obtener certificación de la circunstancia de no figurar como titular catastral de ningún inmueble



GOBIERNO
DE ESPAÑA

MINISTERIO
DE HACIENDA

SECRETARÍA DE ESTADO
DE HACIENDA
DIRECCIÓN GENERAL
DEL CATASTRO



CERTIFICADO CATASTRAL TELEMÁTICO

Página 1

Datos del Certificado

Solicitante: 44- [REDACTED] A

Finalidad: CURSO PIC DIPUTACION

Fecha de emisión: 13/11/2020

La veracidad del contenido de este certificado puede comprobarse en www.catastro.meh.es, de acuerdo con lo dispuesto en la Resolución de la Dirección General del Catastro de fecha 24 de Noviembre de 2008 (BOE 8 de Diciembre de 2008)

Código Seguro de Verificación: PPGJ0VW73EJ9PMN2 (verificable en <https://www.sedecatastro.gob.es>)

Criterios de Búsqueda de la Información

Tipo: Certificado de bienes de un titular

Apellidos y nombre o razón social: FE [REDACTED]

NIF: [REDACTED]

Anagrama: [REDACTED]

Clases de inmuebles que contiene: Urbanos, Rústicos y Especiales

Ámbito territorial del certificado:

Nacional (Excepto País Vasco y Navarra)

El presente documento certifica que en la Base de Datos del Catastro, que ha sido consultada utilizando los criterios señalados, figuran los datos catastrales que a continuación se relacionan:

No figura inscrito como titular catastral de ningún inmueble en el territorio del ámbito seleccionado.

La información que contiene el presente certificado sólo podrá utilizarse a los efectos del uso declarado en la solicitud.

ERAL DEL CATASTRO
www.sedecatastro.gob.es | Fecha de firma: 13/11/2020



GOBIERNO
DE ESPAÑA

MINISTERIO
DE HACIENDA

SECRETARÍA DE ESTADO
DE HACIENDA

DIRECCIÓN GENERAL
DEL CATÁSTRO

DATOS PROTEGIDOS

Los titulares catastrales de parcelas colindantes, los propietarios, aparceros, arrendatarios, herederos y sucesores respecto de inmuebles catastrales sobre los que recaigan los derechos o que consten inscritos a favor del causante; así como sus representantes, pueden consultar y obtener certificación de los datos protegidos de dichos inmuebles

TITULARES CATASTRALES DE PARCELAS COLINDANTES

Colindancia referida a parcelas. No divisiones horizontales

Cert. catastral descriptiva y gráfica del inmueble propio con linderos. Sin valor c.

Solo propietarios, arrendatarios y aparceros

TITULARES DE DERECHOS REALES QUE NO SON TITULARES CATASTRALES, ARRENDATARIOS Y APARCEROS

ACREDITACIÓN:

PROPIETARIOS:

NOTA SIMPLE del Registro de la Propiedad, expedida en los dos últimos meses anteriores a la fecha de la solicitud de acceso, en la que figure como último titular registral el interesado desde fecha posterior a la fecha de la incorporación del titular catastral en Catastro.

ARRENDATARIOS :

Documento público o privado del contrato de arrendamiento y último recibo de pago de renta.

APARCEROS:

Documento público o privado del contrato de aparcería y documento acreditativo de la vigencia del contrato de aparcería.



GOBIERNO
DE ESPAÑA

MINISTERIO
DE HACIENDA

SECRETARÍA DE ESTADO
DE HACIENDA

DIRECCIÓN GENERAL
DEL CATASTRO

DATOS PROTEGIDOS

Los titulares catastrales de parcelas colindantes, los propietarios, aparceros, arrendatarios, herederos y sucesores respecto de inmuebles catastrales sobre los que recaigan los derechos o que consten inscritos a favor del causante; así como sus representantes, pueden consultar y obtener certificación de los datos protegidos de dichos inmuebles

HEREDEROS Y SUCESESORES DE TITULARES CATASTRALES

ACREDITACIÓN:

De la muerte del causante:

Certificado de defunción de titular catastral.

De la condición de heredero:

HIJOS O CÓNYUGE VIUDO :

Libro de familia actualizado o certificado de nacimiento (hijo).

OTROS HEREDEROS:

Testamento junto con certificado del Registro Gral. de actos de última voluntad o

Declaración de herederos

LEGATARIOS:

Testamento junto con certificado del Registro Gral. de actos de última voluntad

CONSTA EN CATASTRO: “Herederos de...”

ACREDITACIÓN:

Solo de la condición de integrante de la comunidad hereditaria (heredero).

ACEPTACIÓN DE HERENCIA



GOBIERNO
DE ESPAÑA

MINISTERIO
DE HACIENDA

SECRETARÍA DE ESTADO
DE HACIENDA

DIRECCIÓN GENERAL
DEL CATÁSTRO

DATOS PROTEGIDOS

Los titulares catastrales; así como sus representantes, pueden consultar y obtener certificación catastral descriptiva y gráfica con información relativa a referencia catastral, localización y la titularidad catastral de parcelas colindantes

Colindancia referida a parcelas.
No divisiones horizontales.

Certificación catastral descriptiva y
gráfica de cualquier inmueble
propio, con información sobre
linderos excepto valor catastral.

Datos Catastrales Protegidos

Datos Catastrales No Protegidos

IDENTIFICACIÓN DEL SOLICITANTE

NIF

4

Q

F

A

✓

Domicilio >

CONDICIÓN DEL SOLICITANTE

Titular Catastral

Herederero

Propietario

Arrendamiento/
Aparcería

Si actúa como

☒ Representante

☐ Autorizado

consigne el nombre y NIF/CIF del titular catastral:

Nif

3

C

S

✓

FINALIDAD DE LA INFORMACIÓN SOLICITADA

☐ Uso Propio

☒ Otros Usos

CURSO PIC DIPUTACION

X

< Volver

Aceptar



GOBIERNO
DE ESPAÑA

MINISTERIO
DE HACIENDA

SECRETARÍA DE ESTADO
DE HACIENDA

DIRECCIÓN GENERAL
DEL CATASTRO

DATOS PROTEGIDOS

Los titulares catastrales; así como sus representantes, p
certificación catastral descriptiva y gráfica con información
localización y la titularidad catastral de parce



CÓDIGO DE FORMULARIO
3898775



SOLICITUD DE ACCESO
A INFORMACIÓN CATASTRAL
DE CARÁCTER PROTEGIDO

Punto de Información Catastral (PIC):

PIC GERENCIA REGIONAL DEL CATASTRO DE GALICIA COMANDANTE FONTANES 10, 15003 A CORUÑA

Identificación del solicitante

Apellidos y nombre: F [REDACTED]
NIF: 4 [REDACTED]
Domicilio: CL [REDACTED] CORUÑA

Condición del solicitante

Representante del titular catastral

Identificación del titular catastral
Apellidos y nombre: C [REDACTED] S
NIF: V [REDACTED]

Finalidad de la información solicitada

CURSO PIC DIPUTACION

Solicita la prestación del servicio de acceso a la información catastral de conformidad con la Resolución de 15 de enero de 2019, de la Dirección General del Catastro, por la que se aprueba el régimen de establecimiento y funcionamiento de los Puntos de Información Catastral (B.O.E. de 25 de enero de 2019)

Examinada la documentación
Acreditativa de la representación

Se VERIFICA que la documentación aportada es válida y suficiente para el ejercicio del derecho de acceso a la información y se comprueba la AUTENTICIDAD de la misma.

En , a 10 de Noviembre de 2020.

En , a 10 de Noviembre de 2020.

Firma del solicitante

Firma del responsable (sello entidad gestora del PIC)

NORMATIVA BÁSICA DE APLICACIÓN:

- Real Decreto Legislativo 1/2004, de 5 de marzo, por el que se aprueba el texto refundido de la Ley del Catastro Inmobiliario.
- Ley Orgánica 3/2018, de 5 de diciembre, de Protección de Datos Personales y garantía de los derechos digitales.
- Resolución de 15 de enero de 2019, de la Dirección General del Catastro, por la que se aprueba el régimen de establecimiento y funcionamiento de los Puntos de Información Catastral.

Datos Catastrales Protegidos

Datos Catastrales No Protegidos

IDENTIFICACIÓN DEL SOLICITANTE

NIF 4 [REDACTED] Q F [REDACTED] A ☒ Domicilio >

CONDICIÓN DEL SOLICITANTE

Titular Catastral

Heredero

Propietario

Arendamiento/
Aparcería

Si actúa como ☒ Representante ☐ Autorizado consigne el nombre y NIF/CIF del titular catastral:

Nif [REDACTED] 3 C [REDACTED] S ☒

FINALIDAD DE LA INFORMACIÓN SOLICITADA

☐ Uso Propio

☒ Otros Usos CURSO PIC DIPUTACION

☐ La solicitud ha sido firmada por el solicitante, debidamente acreditado.

< Volver

Acceso a Datos Catastrales

Código de Formulario: 3898775



GOBIERNO
DE ESPAÑA

MINISTERIO
DE HACIENDA

SECRETARÍA DE ESTADO
DE HACIENDA

DIRECCIÓN GENERAL
DEL CATÁSTRO

DATOS PROTEGIDOS

Los titulares catastrales; así como sus representantes, pueden consultar y obtener certificación catastral descriptiva y gráfica con información relativa a referencia catastral, localización y la titularidad catastral de parcelas colindantes

Consulta/Certificación de Bienes Inmuebles por Titular

Ámbito de consulta: Nacional (excepto País Vasco y Navarra)

TITULAR: C [REDACTED] S [REDACTED] 3)

[Volver](#)

[Excel](#)

[Certificación de todos los inmuebles](#)

[Modo visualización](#)

URBANOS(1)

RÚSTICOS(40)

BICE(0)

[Solicitudes ayudas PAC](#)

15 [REDACTED]
Polígono [REDACTED]
OS [REDACTED] (CORUÑA)

Derecho 100,00 % de Propiedad
Valor suelo 14,72€

Superficie construida 0 m²
Valor construcción 0,00€

Superficie gráfica parcela 1.302 m²
Valor catastral (2020) 14,72€

Uso Agrario

15 [REDACTED]
Polígono [REDACTED]
CA [REDACTED] (CORUÑA)

Derecho 100,00 % de Propiedad
Valor suelo 1.039,62€

Superficie construida 154 m²
Valor construcción 7.501,21€

Superficie gráfica parcela 9.287 m²
Valor catastral (2020) 8.540,83€

Uso Agrario

15 [REDACTED]
Polígono [REDACTED]
CA [REDACTED] (CORUÑA)

Derecho 100,00 % de Propiedad
Valor suelo 8,04€

Superficie construida 0 m²
Valor construcción 0,00€

Superficie gráfica parcela 717 m²
Valor catastral (2020) 8,04€

Uso Agrario

15 [REDACTED]
Polígono [REDACTED]
PO [REDACTED] (CORUÑA)

Consulta y certificación de Bien Inmueble

[Volver](#)

CARTOGRAFÍA

CERTIFICACIÓN

CONSULTA DE ANTECEDENTES

SOLICITUD ÚNICA PAC

IMPRIMIR DATOS

DATOS DESCRIPTIVOS DEL INMUEBLE

Referencia catastral 150 [REDACTED]
Localización Polígono OS MESO [REDACTED] (CORUÑA)
Clase Rústico
Uso principal Agrario
Valor catastral suelo [REDACTED]
Valor catastral construcción [REDACTED]
Valor catastral [REDACTED]
Año valor 2020
Fecha de modificación en Catastro 30/05/2016
Fecha de la alteración 26/05/2016
Expediente [REDACTED]

PARCELA CATASTRAL

Localización Polígono OS MESO [REDACTED] (CORUÑA)
Superficie gráfica 1.302 m²

TITULARIDAD

Apellidos Nombre/Razón Social [REDACTED]
NIF/NIE [REDACTED]
Domicilio fiscal [REDACTED]
Derecho [REDACTED]
Fecha de modificación en Catastro [REDACTED]
Fecha de la alteración [REDACTED]
Expediente [REDACTED]

CULTIVO

Subparcela	Cultivo/Aprovechamiento	Intensidad Productiva	Superficie m ²
0	MT Matorral	00	1.302



GOBIERNO
DE ESPAÑA

MINISTERIO
DE HACIENDA

SECRETARÍA DE ESTADO
DE HACIENDA

DIRECCIÓN GENERAL
DEL CATASTRO

DATOS PROTEGIDOS

Los titulares catastrales; así como sus representantes, pueden consultar y obtener certificación catastral descriptiva y gráfica con información relativa a referencia catastral, localización y la titularidad catastral de parcelas colindantes

 **Volver**

CARTOGRAFÍA

CERTIFICACIÓN

CONSULTA DE ANTECEDENTES

SOLICITUD ÚNICA PAC

IMPRIMIR DATOS



CCDG: Documento que atestigua veracidad de los DATOS CATASTRALES CARTOGRÁFICOS Y ALFANUMÉRICOS.

Los propietarios de inmuebles que no consten como titulares catastrales; así como sus representantes, pueden consultar y obtener certificación de los datos protegidos de dichos inmuebles

ACREDITACIÓN:

NOTA SIMPLE del Registro de la Propiedad, expedida en los **dos últimos meses anteriores a la fecha de la solicitud** de acceso, en la que figure como último **titular registral** el **interesado** desde **fecha posterior a la fecha de la incorporación del titular catastral** en Catastro.

Certificación catastral descriptiva y gráfica de un **inmueble concreto** que hay que especificar en la solicitud. Sin información de linderos.

Datos Catastrales Protegidos

Datos Catastrales No Protegidos

IDENTIFICACIÓN DEL SOLICITANTE

NIF

4

F

[Domicilio](#)

CONDICIÓN DEL SOLICITANTE

Titular Catastral

Herederero

Propietario

Arrendamiento/
Aparcería

Referencia Catastral a consultar

8

Buscador de referencias catastrales

Si actúa por representación, consigne el nombre y NIF/CIF del representado:

Nif

4

F

FINALIDAD DE LA INFORMACIÓN SOLICITADA

☐ Uso Propio

☒ Otros Usos

CURSO PIC DIPUTACION

X

[Volver](#)

Aceptar



GOBIERNO
DE ESPAÑA

MINISTERIO
DE HACIENDA

SECRETARÍA DE ESTADO
DE HACIENDA

DIRECCIÓN GENERAL
DEL CATASTRO

DATOS PROTEGIDOS

Los propietarios de inmuebles que no consten como titulares catastrales; así como sus representantes, pueden consultar y obtener certificación de los datos protegidos de dichos inmuebles

ACREDITACIÓN:

NOTA SIMPLE del Registro de la Propiedad, expedida en los **dos últimos meses anteriores a la fecha de la solicitud** de acceso, en la que figure como último **titular registral** el interesado desde fecha posterior a la fecha de la **incorporación del titular catastral** en Catastro.

Consulta y certificación de Bien Inmueble

[Volver](#)

CARTOGRAFÍA

CERTIFICACIÓN

CONSULTA DE ANTECEDENTES

SOLICITUD ÚNICA PAC

IMPRIMIR DATOS

DATOS DESCRIPTIVOS DEL INMUEBLE

Referencia catastral	150
Localización	Polígono OS MESO (CORUÑA)
Clase	Rústico
Uso principal	Agrario
Valor catastral suelo	
Valor catastral construcción	
Valor catastral	
Año valor	2020
Fecha de modificación en Catastro	30/05/2016
Fecha de la alteración	26/05/2016
Expediente	

TITULARIDAD

Apellidos Nombre/Razón Social	C
NIF/NIE	V
Domicilio fiscal	LG 15
Derecho	100,00% de Propiedad
Fecha de modificación en Catastro	11/04/2013
Fecha de la alteración	30/12/2001
Expediente	

Los arrendatarios y aparceros de inmuebles; así como sus representantes, pueden consultar y obtener certificación de los datos protegidos de dichos inmuebles

ACREDITACIÓN:

ARRENDATARIOS:

Documento público o privado del contrato de arrendamiento y último recibo de pago de renta.

APARCEROS:

Documento público o privado del contrato de
aparcería y documento acreditativo de la vigencia del
contrato de aparcería.

Datos Catastrales Protegidos

Datos Catastrales No Protegidos

IDENTIFICACIÓN DEL SOLICITANTE

NIF

4

F

✓

Domicilio >

CONDICIÓN DEL SOLICITANTE

Titular Catastral

Herederero

Propietario

Arrendamiento/
Aparcería

Referencia Catastral a consultar

8

Buscador de referencias catastrales

Si actúa por representación, consigne el nombre y NIF/CIF del representado:

Nif

4

F

✓

FINALIDAD DE LA INFORMACIÓN SOLICITADA

☐ Uso Propio

☒ Otros Usos

CURSO PIC DIPUTACION

×

Volver

Aceptar



GOBIERNO
DE ESPAÑA

MINISTERIO
DE HACIENDA

SECRETARÍA DE ESTADO
DE HACIENDA

DIRECCIÓN GENERAL
DEL CATASTRO

DATOS PROTEGIDOS

Los herederos y sucesores respecto de inmuebles catastrales que consten inscritos a favor del causante; así como sus representantes, pueden consultar y obtener certificación de los datos protegidos de dichos inmuebles

ACREDITACIÓN:

De la muerte del causante:

Certificado de defunción de titular catastral.

De la condición de heredero:

HIJOS O CÓNYUGE VIUDO :

Libro de familia actualizado o certificado de nacimiento (hijo)

OTROS HEREDEROS:

Testamento junto con certificado del Registro Gral. de actos de última voluntad o Declaración de herederos

LEGATARIOS:

Testamento junto con certificado del Registro Gral. de actos de última voluntad

CONSTA EN CATASTRO: “Herederos de...”

ACREDITACIÓN:

De la condición de integrante de la comunidad hereditaria (heredero).

ACEPTACIÓN DE HERENCIA

Datos Catastrales Protegidos Datos Catastrales No Protegidos

IDENTIFICACIÓN DEL SOLICITANTE

NIF 4 [] F [] ☒ Domicilio >

CONDICIÓN DEL SOLICITANTE

Titular Catastral **Heredero** Propietario Arrendamiento/Aparcería

NIF Causante 4 [] F [] ☒

Si actúa por representación, consigne el nombre y NIF/CIF del representado:

Nif [] ☒

FINALIDAD DE LA INFORMACIÓN SOLICITADA

☐ Uso Propio

☒ Otros Usos CURSO PIC DIPUTACION X

< Volver Aceptar



GOBIERNO
DE ESPAÑA

MINISTERIO
DE HACIENDA

SECRETARÍA DE ESTADO
DE HACIENDA

DIRECCIÓN GENERAL
DEL CATÁSTRO

PUNTOS DE INFORMACIÓN CATASTRAL

CATASTRO: REGISTRO DE INMUEBLES




DATOS:
FÍSICOS, JURÍDICOS,
ECONÓMICOS



CONSULTA Y CERT. DATOS NO PROT. EXCEPTO TITULARIDAD Y VALOR
CONSULTA Y CERT. DATOS PROT: - T. CATASTRALES-AUTORIZADOS-REPRESENTANTES

- NEGATIVA
- SOLICITUDES DE AYUDAS DE LA P.A.C.
- COLINDANTES-TITULARES DERECHOS REALES-ARRENDATARIOS-APARCEROS-HEREDEROS-SUCESORES

MANTENIMIENTO:
ACTUALIZACIÓN Y CORRECCIÓN



PROCEDIMIENTO ADTVO:
EXPEDIENTE CATASTRAL



NOTIFICACIÓN DE ACUERDOS: - CLAVE CONCERTADA
- COMPARECENCIA PRESENCIAL
RECEPCIÓN, DIGITALIZACIÓN Y REGISTRO DE ESCRITOS Y DOCUMENTACIÓN DE PROCEDIMIENTOS
INFORMACIÓN Y ASISTENCIA AL CIUDADANO: DECLARACIONES



GOBIERNO
DE ESPAÑA

MINISTERIO
DE HACIENDA

SECRETARÍA DE ESTADO
DE HACIENDA

DIRECCIÓN GENERAL
DEL CATÁSTRO

TRÁMITES EN PROCEDIMIENTOS CATASTRALES

Lista Servicios del Usuario Registrado

[Protocolo de actuación para la prestación de servicios](#)

CONSULTA Y CERTIFICACIÓN >



NOTIFICACIONES >



EXPEDIENTES >



ESTADÍSTICAS >



OTROS SERVICIOS >





GOBIERNO
DE ESPAÑA

MINISTERIO
DE HACIENDA

SECRETARÍA DE ESTADO
DE HACIENDA

DIRECCIÓN GENERAL
DEL CATÁSTRO

TRÁMITES EN PROCEDIMIENTOS CATASTRALES

Lista Servicios del Usuario Registrado

Protocolo de actuación para la prestación de servicios

CONSULTA Y CERTIFICACIÓN >



NOTIFICACIONES ▾



▪ Atención al ciudadano para notificaciones por comparecencia

EXPEDIENTES >



ESTADÍSTICAS >



OTROS SERVICIOS >





GOBIERNO
DE ESPAÑA

MINISTERIO
DE HACIENDA

SECRETARÍA DE ESTADO
DE HACIENDA

DIRECCIÓN GENERAL
DEL CATÁSTRO

TRÁMITES EN PROCEDIMIENTOS CATASTRALES

Lista Servicios del Usuario Registrado

 [Protocolo de actuación para la prestación de servicios](#)

[CONSULTA Y CERTIFICACIÓN](#) >



[NOTIFICACIONES](#) >



[EXPEDIENTES](#) >



[ESTADÍSTICAS](#) >



[OTROS SERVICIOS](#) >





GOBIERNO
DE ESPAÑA

MINISTERIO
DE HACIENDA

SECRETARÍA DE ESTADO
DE HACIENDA

DIRECCIÓN GENERAL
DEL CATASTRO

TRÁMITES EN PROCEDIMIENTOS CATASTRALES

Lista Servicios del Usuario Registrado

Protocolo de actuación para la prestación de servicios

CONSULTA Y CERTIFICACIÓN >



NOTIFICACIONES >



EXPEDIENTES ▾



- Tramitación de predeclaraciones 900D
- Asistente para declaraciones 900D
- Recepción, digitalización y registro de escritos y documentación relativa a procedimientos catastrales

ESTADÍSTICAS >



OTROS SERVICIOS >





GOBIERNO
DE ESPAÑA

MINISTERIO
DE HACIENDA

SECRETARÍA DE ESTADO
DE HACIENDA

DIRECCIÓN GENERAL
DEL CATASTRO

NOTIFICACIÓN

Los interesados en los procedimientos catastrales; así como en su caso, sus representantes debidamente acreditados, pueden ser notificados electrónicamente y presencialmente

NOTIFICACIÓN PREFERENTE

CLAVE DE ACCESO

Los PIC gestionados por Administraciones Públicas Territoriales están legalmente obligados a ello

Persona física: Cualquier **ciudadano** que se **identifique** y porte la **Clave de acceso. DILIGENCIA**

Persona jurídica:

Procedimientos de valoración colectiva: Valor catastral del ejercicio anterior de algún inmueble

CIF de la persona jurídica destinataria

Clave de acceso

Otros procedimientos: CIF de la persona jurídica destinataria

Clave de acceso

NOTIFICACIÓN ELECTRÓNICA

DILIGENCIA:

Documento por el que se deja constancia de:

La entrega de la notificación a persona distinta del destinatario en posesión de carta clave

Identidad del solicitante



GOBIERNO
DE ESPAÑA

MINISTERIO
DE HACIENDA

SECRETARÍA DE ESTADO
DE HACIENDA

DIRECCIÓN GENERAL
DEL CATASTRO

NOTIFICACIÓN

Los interesados en los procedimientos catastrales; así como en su caso, sus representantes debidamente acreditados, pueden ser notificados electrónicamente



«DENOMINACIÓN
MINISTERIO»

Procedimiento: «R42:96»
Expediente: «R42:162.:170/:156» Documento: «R42:8»

«R44:230 - TIPO DELEGACIÓN»
«R44:265 - LUGAR DELEGACIÓN»
«R44:305 - COMPLEMENTO DELEGACIÓN»

«R44:330 - TIPO GERENCIA» DEL CATASTRO
«R44:355 - COMPLEMENTO GERENCIA»

CÓDIGO DE BARRAS

«R41:965»«R41:897»«R41:407»0«R41:8»

«R42:430» APELLIDOS O RAZÓN SOCIAL

«R42:598 603» «R42:628 632 - 633 637 Km 241»

«R42: B1 643 Es 647 Pl 649 Pt 652» «R42:655»

«R42:680» «R42:523» «R42:563»

[(«R42:492»)]

CÓDIGO NUMÉRICO

Esta Gerencia del Catastro le comunica que hasta el «R41:861» tiene a su disposición, en una sola notificación electrónica, el acuerdo por el que se resuelve el expediente de «R42:96» relativo a los inmuebles que se relacionan al dorso.

Para obtener su notificación sólo tiene que acceder a la **Sede Electrónica del Catastro** (www.sedecatastro.gob.es), entrar en el enlace "Mis notificaciones" e identificarse mediante su certificado o DNI electrónico, o bien a través de la siguiente clave de acceso:

CLAVE DE ACCESO

La utilización de este sistema de notificación tiene plena validez y seguridad jurídica, y no supone vinculación para otras notificaciones.

En el caso de que no disponga de acceso a Internet, puede dirigirse con esta carta a cualquier Gerencia del Catastro, al Ayuntamiento de «R65:126» o a los Puntos de Información Catastral ubicados en las Administraciones Públicas, en los que le facilitarán el acceso para la obtención de su notificación de forma gratuita.



GOBIERNO
DE ESPAÑA

MINISTERIO
DE HACIENDA

SECRETARÍA DE ESTADO
DE HACIENDA

DIRECCIÓN GENERAL
DEL CATASTRO

TRÁMITES EN PROCEDIMIENTOS CATASTRALES

Los interesados en los procedimientos catastrales; así como en su caso, sus representantes debidamente acreditados, pueden ser notificados electrónicamente

Lista Servicios del Usuario Registrado

[Protocolo de actuación para la prestación de servicios](#)

CONSULTA Y CERTIFICACIÓN >



NOTIFICACIONES >



EXPEDIENTES >



ESTADÍSTICAS >



OTROS SERVICIOS >





GOBIERNO
DE ESPAÑA

MINISTERIO
DE HACIENDA

SECRETARÍA DE ESTADO
DE HACIENDA

DIRECCIÓN GENERAL
DEL CATASTRO

TRÁMITES EN PROCEDIMIENTOS CATASTRALES

Los interesados en los procedimientos catastrales; así como en su caso, sus representantes debidamente acreditados, pueden ser notificados electrónicamente

Lista Servicios del Usuario Registrado

 [Protocolo de actuación para la prestación de servicios](#)

CONSULTA Y CERTIFICACIÓN >



NOTIFICACIONES ▾



▪ Atención al ciudadano para notificaciones por comparecencia

EXPEDIENTES >



ESTADÍSTICAS >



OTROS SERVICIOS >





GOBIERNO
DE ESPAÑA

MINISTERIO
DE HACIENDA

SECRETARÍA DE ESTADO
DE HACIENDA

DIRECCIÓN GENERAL
DEL CATASTRO

TRÁMITES EN PROCEDIMIENTOS CATASTRALES

Los interesados en los procedimientos catastrales; así como en su caso, sus representantes debidamente acreditados, pueden ser notificados electrónicamente

Notificación por comparecencia electrónica

Servicio de notificación con clave concertada.

[Ayuda para el servicio de notificación con clave concertada.](#)

⚠ Campo obligatorio

Clave de acceso

◀ Volver

Introducir otra clave de acceso

Aceptar

Servicio de atención al ciudadano para notificaciones por comparecencia

Ayuda para la resolución de problemas frecuentes en el acceso a las notificaciones

Si ha tenido problemas al descargarse los documentos (notificación y acuse de recibo) una vez que la notificación ya ha sido practicada con clave concertada o certificado digital, [pulse aquí](#) para acceder a la ayuda.

Si ha tenido problemas en el proceso de firma del acuse de recibo con certificado electrónico, [pulse aquí](#) para acceder a la ayuda.



GOBIERNO
DE ESPAÑA

MINISTERIO
DE HACIENDA

SECRETARÍA DE ESTADO
DE HACIENDA

DIRECCIÓN GENERAL
DEL CATASTRO

TRÁMITES EN PROCEDIMIENTOS CATASTRALES

Los interesados en los procedimientos catastrales; así como en su caso, sus representantes debidamente acreditados, pueden ser notificados electrónicamente

SOLUCIÓN DE PROBLEMAS AL DESCARGAR LAS NOTIFICACIONES Y ACUSES DE RECIBO EN LA SEDE ELECTRÓNICA DEL CATASTRO

■ Introducción

La Sede Electrónica del Catastro (SEC) proporciona el acceso a notificaciones resultantes de procedimientos de valoración colectiva de municipios, así como a los acuses de recibo, en formato pdf, pero ha tenido problemas a la hora de descargar los documentos (notificación, acuse de recibo) en formato pdf, **puede obtener dichos documentos en cualquier momento** anterior a la fecha remitida por el Catastro.

Siga las instrucciones que figuran más abajo para ajustar la configuración de su ordenador y acceda de nuevo a los documentos utilizando cualquier mecanismo (clave concertada o certificado digital).

Puede ver los videos demostración del proceso de notificación electrónica:

- COMPARECENCIA ELECTRÓNICA:



Video-demostración del Servicio de comparecencia electrónica mediante **certificado electrónico**



Video-demostración del Servicio de comparecencia electrónica mediante **clave concertada-NIF**



Video-demostración del Servicio de comparecencia electrónica mediante **clave concertada-Valor catastral**

http://www.catastro.minhap.es/ayuda/notificaciones_PVC/video_notificaciones/ciudadano_clave_nif.swf

http://www.catastro.minhap.es/ayuda/notificaciones_PVC/video_notificaciones/ciudadano_clave_valor.swf



GOBIERNO
DE ESPAÑA

MINISTERIO
DE HACIENDA

SECRETARÍA DE ESTADO
DE HACIENDA

DIRECCIÓN GENERAL
DEL CATASTRO

NOTIFICACIÓN

Los interesados en los procedimientos catastrales; así como en su caso, sus representantes debidamente acreditados, pueden ser notificados electrónicamente y presencialmente

SIN CLAVE DE ACCESO

Persona física: **Interesado identificado.**

Representante legal: Copia DNI representante y representado

DOCUMENTO DE REPRESENTACIÓN o copia, previa exhibición del original

Representante voluntario: Copia DNI representante y representado

DOCUMENTO DE REPRESENTACIÓN o copia, previa exhibición del original o **DOCUMENTO NORMALIZADO** de representación (SEC)

DILIGENCIA

Persona jurídica: **Representante:** Original **DOCUMENTO DE REPRESENTACIÓN** o copia, previa exhibición de original

Documento de identidad del solicitante-representante

DILIGENCIA

DILIGENCIA:

Documento por el que se deja constancia de:

La entrega de la notificación al representante del destinatario de la notificación

Identidad del representante

Exhibición del documento de representación, tipo y otra información relevante: nº de protocolo, fecha, notario...

NOTIFICACIÓN PRESENCIAL



GOBIERNO
DE ESPAÑA

MINISTERIO
DE HACIENDA

SECRETARÍA DE ESTADO
DE HACIENDA

DIRECCIÓN GENERAL
DEL CATASTRO

TRÁMITES EN PROCEDIMIENTOS CATASTRALES

Los interesados en los procedimientos catastrales; así como en su caso, sus representantes debidamente acreditados, pueden ser notificados presencialmente

Lista Servicios del Usuario Registrado

[Protocolo de actuación para la prestación de servicios](#)

CONSULTA Y CERTIFICACIÓN >



NOTIFICACIONES >



EXPEDIENTES >



ESTADÍSTICAS >



OTROS SERVICIOS >





GOBIERNO
DE ESPAÑA

MINISTERIO
DE HACIENDA

SECRETARÍA DE ESTADO
DE HACIENDA

DIRECCIÓN GENERAL
DEL CATASTRO

TRÁMITES EN PROCEDIMIENTOS CATASTRALES

Los interesados en los procedimientos catastrales; así como en su caso, sus representantes debidamente acreditados, pueden ser notificados presencialmente

Lista Servicios del Usuario Registrado

Protocolo de actuación para la prestación de servicios

CONSULTA Y CERTIFICACIÓN >



NOTIFICACIONES ▾



▪ Atención al ciudadano para notificaciones por comparecencia

EXPEDIENTES >



ESTADÍSTICAS >



OTROS SERVICIOS >





GOBIERNO
DE ESPAÑA

MINISTERIO
DE HACIENDA

SECRETARÍA DE ESTADO
DE HACIENDA

DIRECCIÓN GENERAL
DEL CATASTRO

TRÁMITES EN PROCEDIMIENTOS CATASTRALES

Los interesados en los procedimientos catastrales; así como en su caso, sus representantes debidamente acreditados, pueden ser notificados presencialmente

Notificación por comparecencia electrónica

Servicio de notificación con clave concertada.

[Ayuda para el servicio de notificación con clave concertada.](#)

⚠ Campo obligatorio

Clave de acceso

← Volver

Introducir otra clave de acceso

Aceptar

Servicio de atención al ciudadano para notificaciones por comparecencia



GOBIERNO
DE ESPAÑA

MINISTERIO
DE HACIENDA

SECRETARÍA DE ESTADO
DE HACIENDA

DIRECCIÓN GENERAL
DEL CATASTRO

TRÁMITES EN PROCEDIMIENTOS CATASTRALES

Los interesados en los procedimientos catastrales; así como en su caso, sus representantes debidamente acreditados, pueden ser notificados presencialmente

Notificación por comparecencia

Servicio de notificación con clave concertada

[Ayuda para el servicio de notificación con](#)

Servicio de atención al ciudadano para notifi

Seguridad de Windows

Seleccione un certificado

El sitio www.sedecatastro.gob.es necesita tus credenciales:



F
4

Emisor: AC Administración Pública

Válido desde: 01/10/2019 hasta 01/10/2021

[Haga clic aquí para ver las propiedades del certificado](#)

Más opciones



F
4

Emisor: AC Administración Pública

Válido desde: 01/10/2019 hasta 01/10/2021



F
F

Emisor: AC FNMT Usuarios

Válido desde: 15/10/2018 hasta 15/10/2022

Aceptar

Cancelar

Campo obligatorio

de acceso

Aceptar



GOBIERNO
DE ESPAÑA

MINISTERIO
DE HACIENDA

SECRETARÍA DE ESTADO
DE HACIENDA

DIRECCIÓN GENERAL
DEL CATASTRO

TRÁMITES EN PROCEDIMIENTOS CATASTRALES

Los interesados en los procedimientos catastrales; así como en su caso, sus representantes debidamente acreditados, pueden ser notificados presencialmente

■ Servicio de atención al ciudadano para notificaciones por comparecencia

Servicio de notificación con certificado o DNIE.

📘 [Ayuda para el servicio de notificación con certificado o DNIE.](#)

Este servicio solo debe ser utilizado a petición de los titulares catastrales y para realizar notificaciones por **comparecencia presencial**. El ámbito del servicio asignado a su usuario es: **Ámbito territorial.**

Introduzca el NIF/NIE del titular que desea ser notificado por comparecencia

NIF/NIE

Apellidos y nombre o razón social

Rellenar nombre

Debe indicar el municipio para el que va a realizar la búsqueda de notificaciones. Si lo desea, puede indicar la referencia catastral del inmueble del que desea obtener la notificación

⚠ Campo obligatorio

Provincia

Seleccione una provincia

Municipio

Seleccione un municipio

Referencia Catastral

Tipo: Dirección:

Aceptar

◀ Volver



GOBIERNO
DE ESPAÑA

MINISTERIO
DE HACIENDA

SECRETARÍA DE ESTADO
DE HACIENDA

DIRECCIÓN GENERAL
DEL CATASTRO

TRÁMITES EN PROCEDIMIENTOS CATASTRALES

Los interesados en los procedimientos catastrales; así como en su caso, sus representantes debidamente acreditados, pueden ser notificados presencialmente

Servicio de atención al ciudadano para notificaciones por comparecencia

Servicio de notificación con certificado o DNIe.

 [Ayuda para el servicio de notificación con certificado o DNIe.](#)

DOCUMENTOS PENDIENTES DE SER NOTIFICADOS

No hay datos

 Las fechas son obligatorias

DOCUMENTOS YA NOTIFICADOS

Seleccione rango de fechas de emisión de las notificaciones

Desde:

30/11/2013

Hasta:

15/11/2020

[Mostrar notificaciones](#)

Ayuda para la resolución de problemas frecuentes en el acceso a las notificaciones

Si ha tenido problemas al descargarse los documentos (notificación y acuse de recibo) una vez que la notificación ya ha sido practicada con clave concertada o certificado digital, [pulse aquí](#) para acceder a la ayuda.

Si ha tenido problemas en el proceso de firma del acuse de recibo con certificado electrónico, [pulse aquí](#) para acceder a la ayuda.



GOBIERNO
DE ESPAÑA

MINISTERIO
DE HACIENDA

SECRETARÍA DE ESTADO
DE HACIENDA

DIRECCIÓN GENERAL
DEL CATASTRO

TRÁMITES EN PROCEDIMIENTOS CATASTRALES

Los interesados en los procedimientos catastrales; así como en su caso, sus representantes debidamente acreditados, pueden ser notificados presencialmente

SOLUCIÓN DE PROBLEMAS AL DESCARGAR LAS NOTIFICACIONES Y ACUSES DE RECIBO EN LA SEDE ELECTRÓNICA DEL CATASTRO

■ Introducción

La Sede Electrónica del Catastro (SEC) proporciona el acceso a notificaciones resultantes de procedimientos de valoración colectiva de municipios, así como a los acuses de recibo, en formato pdf, pero ha tenido problemas a la hora de descargar los documentos (notificación, acuse de recibo) en formato pdf, **puede obtener dichos documentos en cualquier momento** anterior a la fecha remitida por el Catastro.

Siga las instrucciones que figuran más abajo para ajustar la configuración de su ordenador y acceda de nuevo a los documentos utilizando cualquier mecanismo (clave concertada o certificado digital).

Puede ver los videos demostración del proceso de notificación electrónica:

- COMPARECENCIA ELECTRÓNICA:



Video-demostración del Servicio de comparecencia electrónica mediante **certificado electrónico**



Video-demostración del Servicio de comparecencia electrónica mediante **clave concertada-NIF**



Video-demostración del Servicio de comparecencia electrónica mediante **clave concertada-Valor catastral**

http://www.catastro.minhap.es/ayuda/notificaciones_PVC/video_notificaciones/ciudadano_certificado.swf



GOBIERNO
DE ESPAÑA

MINISTERIO
DE HACIENDA

SECRETARÍA DE ESTADO
DE HACIENDA

DIRECCIÓN GENERAL
DEL CATASTRO

TRÁMITES EN PROCEDIMIENTOS CATASTRALES

Los interesados en los procedimientos catastrales; así como en su caso, sus representantes debidamente acreditados, pueden ser notificados presencialmente


Servicio de atención al ciudadano para notificaciones por comparecencia

Servicio de notificación con certificado o DNIe.

 [Ayuda para el servicio de notificación con certificado o DNIe.](#)

DOCUMENTOS PENDIENTES DE SER NOTIFICADOS

No hay datos

 Las fechas son obligatorias

DOCUMENTOS YA NOTIFICADOS

Seleccione rango de fechas de emisión de las notificaciones

Desde:

30/11/2013

Hasta:

15/11/2020

Mostrar notificaciones

 Volver



GOBIERNO
DE ESPAÑA

MINISTERIO
DE HACIENDA

SECRETARÍA DE ESTADO
DE HACIENDA

DIRECCIÓN GENERAL
DEL CATASTRO

TRÁMITES EN PROCEDIMIENTOS CATASTRALES

Los interesados en los procedimientos catastrales; así como en su caso, sus representantes debidamente acreditados, pueden ser notificados presencialmente

Servicio de atención al ciudadano para notificaciones por comparecencia

Servicio de notificación con certificado o DNIe.

[Ayuda para el servicio de notificación con certificado o DNIe.](#)

DOCUMENTOS PENDIENTES DE SER NOTIFICADOS

No hay datos

 Las fechas son obligatorias

DOCUMENTOS YA NOTIFICADOS

Seleccione rango de fechas de emisión de las notificaciones

Desde: 30/11/2013

Hasta: 15/11/2020

[Mostrar notificaciones](#)

Código de documento

Fecha de generación

Destinatario

Expediente

Procedimiento

Tipo de documento

Referencias catastrales

[Ver dirección](#)

Medio notificación

Fecha de notificación

Código Seguro de Verificación

Documento notificado

Acuse

[Descarga en pdf](#)

[Descarga en formato comprimido \(ZIP\)](#)

[Volver](#)

La primera notificación correctamente practicada, inicia el cómputo del plazo para la interposición de los recursos que procedan.

Esta información se trasladará al interesado en el supuesto de que el gestor del PIC tenga constancia de que ya se ha practicado la notificación.



GOBIERNO
DE ESPAÑA

MINISTERIO
DE HACIENDA

SECRETARÍA DE ESTADO
DE HACIENDA

DIRECCIÓN GENERAL
DEL CATASTRO

TRÁMITES EN PROCEDIMIENTOS CATASTRALES

Lista Servicios del Usuario Registrado

 Protocolo de actuación para la prestación de servicios

CONSULTA Y CERTIFICACIÓN >



NOTIFICACIONES >



EXPEDIENTES >



ESTADÍSTICAS >



OTROS SERVICIOS >





GOBIERNO
DE ESPAÑA

MINISTERIO
DE HACIENDA

SECRETARÍA DE ESTADO
DE HACIENDA

DIRECCIÓN GENERAL
DEL CATASTRO

TRÁMITES EN PROCEDIMIENTOS CATASTRALES

Lista Servicios del Usuario Registrado

Protocolo de actuación para la prestación de servicios

CONSULTA Y CERTIFICACIÓN >



NOTIFICACIONES >



EXPEDIENTES v



- Tramitación de predeclaraciones 900D

- Asistente para declaraciones 900D

- Recepción, digitalización y registro de escritos y documentación relativa a procedimientos catastrales

ESTADÍSTICAS >



OTROS SERVICIOS >





GOBIERNO
DE ESPAÑA

MINISTERIO
DE HACIENDA

SECRETARÍA DE ESTADO
DE HACIENDA

DIRECCIÓN GENERAL
DEL CATASTRO

TRÁMITES EN PROCEDIMIENTOS CATASTRALES

Los ciudadanos; así como sus representantes, pueden solicitar registro de escritos y documentación con relevancia para la gestión y el mantenimiento catastral

Otras solicitudes, escritos, comunicaciones y documentos genéricos

¿Cómo funciona este servicio?

IDENTIFICACION DEL SOLICITANTE

NIF/NIE

F

✓

Provincia

A CORUÑA

Municipio

A CORUÑA

Tipo Vía

CALLE

Denominación

Nº

Dup

Bloque

Esc

Planta

Puerta

Num 2

Dup 2

Km

Apartado

Resto dir.

C.P.

Teléfono móvil

Correo electrónico

☐ Marque esta casilla si actúa como representante y anexe el documento acreditativo de la representación con que se actúe.

[Descarga del documento normalizado de representación](#)

REFERENCIA CATASTRAL



[Buscador de referencias catastrales](#)

SI NO DISPONE de referencias catastrales, cumplimente provincia y municipio

Provincia

-- Seleccione una Provincia --

Municipio

Seleccione un municipio

FICHERO

Formulo las MANIFESTACIONES contenidas en el fichero adjunto, que se une al resto de la documentación aportada electrónicamente.

[Ayuda](#)

Enumere y describa los documentos que aporta en el siguiente cuadro:

Seleccione el fichero a enviar (máximo 60 MB en formato ZIP):

MANIFESTACIÓN DE DISCREPANCIAS
IVGA

X:\PERSONAL\CURSOS\IMPARTIDOS\2020_DIPUTACIÓN A CORUÑA-P

Examinar...

[Información sobre formato zip](#)



GOBIERNO
DE ESPAÑA

MINISTERIO
DE HACIENDA

SECRETARÍA DE ESTADO
DE HACIENDA

DIRECCIÓN GENERAL
DEL CATASTRO

TRÁMITES EN PROCEDIMIENTOS CATASTRALES

Los ciudadanos; así como sus representantes, pueden solicitar registro de escritos y documentación con relevancia para la gestión y el mantenimiento catastral

El gestor PIC debe:

Recepcionar la documentación aportada por el interesado
Digitalizar conforme a las normas e instrucciones de la DGC
Incorporar la información digitalizada a un fichero *.zip
Devolver al interesado el papel

IDENTIFICACIÓN DEL SOLICITANTE

NIF/NIE ☒

Provincia Municipio

Tipo Vía Denominación

Nº Dup Bloque Esc

Planta Puerta Num 2 Dup 2 Km

Apartado Resto dir. C.P.

Teléfono móvil Correo electrónico

☐ Marque esta casilla si actúa como representante y anexe el documento acreditativo de la representación con que se actúe.
[Descarga del documento normalizado de representación](#)

REFERENCIA CATASTRAL

Introduzca referencia catastral y pulse +

Buscador de referencias catastrales



Si NO DISPONE de referencias catastrales, cumplimente provincia y municipio

Provincia

-- Seleccione una Provincia --

Municipio

Seleccione un municipio

FICHERO

Formulo las MANIFESTACIONES contenidas en el fichero adjunto, que se une al resto de la documentación aportada electrónicamente.

Ayuda

Enumere y describa los documentos que aporta en el siguiente cuadro:

Seleccione el fichero a enviar (máximo 60 MB en formato ZIP):

MANIFESTACIÓN DE DISCREPANCIAS

X:\PERSONAL\CURSOS\IMPARTIDOS\2020_DIPUTACIÓN A CORUÑA-P

Examinar...

Continuar



GOBIERNO
DE ESPAÑA

MINISTERIO
DE HACIENDA

SECRETARÍA DE ESTADO
DE HACIENDA

DIRECCIÓN GENERAL
DEL CATASTRO

TRÁMITES EN PROCEDIMIENTOS CATASTRALES

Los ciudadanos; así como sus representantes, pueden solicitar registro de escritos y documentación con relevancia para la gestión y el mantenimiento catastral

RESUMEN

IDENTIFICACIÓN DEL DECLARANTE

NIF/NIE [REDACTED] Apellidos y nombre F [REDACTED]
Domicilio a efectos de notificaciones: CL [REDACTED] A CORUÑA
Correo electrónico [REDACTED] Teléfono móvil [REDACTED]

IDENTIFICACIÓN CATASTRAL DE LOS INMUEBLES

Inmuebles afectados

Referencia Catastral	Localización
[REDACTED]	CL [REDACTED] A CORUÑA (A CORUÑA)

DATOS DE LA DECLARACIÓN

Tipo de expediente REGI

Documentación aportada

MANIFESTACIÓN DE DISCREPANCIAS
IVGA
ESCRITURA

Ficheros anexados

04_MODELO COMUNICACIÓN DE DISCREPANCIAS.pdf
05_IVGA 4RNYQXDDY38G1QZA.pdf
06_PR 1XX1_20XX NOTARIA XX.pdf

La documentación se ha aportado en un fichero en formato comprimido (ZIP) cuyo resumen, realizado con el algoritmo SHA256 es:

Resumen 49ba2316f872e175f7dad8fc8fba968ae7d16e2b331c80a2c3867ec9b035a72a

Firma

A continuación debe firmar los datos del formulario y el resumen de la documentación aportada. Para ello dispone de 2 mecanismos.

1. Firma con clave concertada.

El sistema le proporcionará un código único, solo válido para este procedimiento, que será usado como parte de la clave concertada con la que se va a realizar la firma. Este código es un Código Seguro de Verificación (CSV) catastral, que quedará ligado a la documentación presentada.

Firma con CSV



GOBIERNO
DE ESPAÑA

MINISTERIO
DE HACIENDA

SECRETARÍA DE ESTADO
DE HACIENDA

DIRECCIÓN GENERAL
DEL CATÁSTRO

TRÁMITES EN PROCEDIMIENTOS CATASTRALES

Los ciudadanos; así como sus representantes, pueden solicitar registro de escritos y documentación con relevancia para la gestión y el mantenimiento catastral

Firma del proceso mediante CSV

Solicitud de información

Va a proceder a firmar la documentación e información aportadas mediante la clave concertada compuesta por el código (CSV) **V002SWNTS3WB2NDS** único y válido solo para este procedimiento y el NIF utilizado para autenticarse.

NIF declarante:

44429622Q

Firmar



GOBIERNO
DE ESPAÑA

MINISTERIO
DE HACIENDA

SECRETARÍA DE ESTADO
DE HACIENDA

DIRECCIÓN GENERAL
DEL CATASTRO

TRÁMITES EN PROCEDIMIENTOS CATASTRALES

Los ciudadanos; así como sus representantes, pueden solicitar registro de escritos y documentación con relevancia para la gestión y el mantenimiento catastral

Resultados del proceso de firma mediante CSV

Resultados del proceso

✓ Datos grabados correctamente

Expediente catastral:

18214196.97/20

CSV:

V002SWNTS3WB2NDS

Descargar justificante catastro

Descargar justificante Ministerio

Resolución de problemas al descargar el documento PDF

¿Quieres abrir o guardar Justificante_CATASTRO.pdf (77,4 KB) desde sedecatastro.gob.es?

Abrir

Guardar

Cancelar



Si el escrito del interesado se refiere a varios municipios habrá que cumplir un formulario por provincia



GOBIERNO
DE ESPAÑA

MINISTERIO
DE HACIENDA

SECRETARÍA DE ESTADO
DE HACIENDA

DIRECCIÓN GENERAL
DEL CATASTRO

TRÁMITES EN PROCEDIMIENTOS CATASTRALES

Los ciudadanos; así como sus representantes, pueden solicitar registro de escritos y documentación con relevancia para la gestión y el mantenimiento catastral



Sede Electrónica del Catastro

Justificante de formulario genérico

Hoja 1

Expediente catastral: 18214196.97/20

Nº de registro general: 2020-00830546-E

IDENTIFICACIÓN DEL SOLICITANTE

Apellidos y nombre o razón social:

Domicilio a efectos de notificaciones

NIF:

A CORUÑA A CORUÑA

Teléfono móvil: Correo electrónico:

Actúa como representante: NO

DOCUMENTACIÓN APORTADA ELECTRÓNICAMENTE

La documentación e información aportadas han sido firmadas mediante clave concertada compuesta por el código [CSV] V002SWNTS3WB2NDS único y válido solo para este procedimiento y el NIF utilizado para autenticarse

- MANIFESTACIÓN DE DISCREPANCIAS
- IVGA
- ESCRITURA

Ficheros anexados:

04_MODELO COMUNICACIÓN DE DISCREPANCIAS.pdf

05_IVGA 4RNYQXDDY38G1QZA.pdf

06_PR 1XX1_20XX NOTARIA XX.pdf

La documentación se ha aportado en un fichero en formato comprimido [ZIP] cuyo resumen, realizado con el algoritmo SHA256 es:

49ba2316f872e175f7dad8fc8fba968ae7d16e2b331c80a2c3867ec9b035a72a

ADMINISTRACIÓN

La Administración a la que debe dirigirse para aportar documentación complementaria o para cualquier cuestión relativa al mismo, así como para recabar información sobre su estado de tramitación es:

Gerencia Regional del Catastro de Galicia - A Coruña, COMANDANTE FONTANES, 7, 15003, A Coruña, A CORUÑA

Dirección General del Catastro
15 de Noviembre de 2020

Documento firmado con CSV y sello de la Dirección General del Catastro
CSV: 6E2A4WZPB0K7TF (verificable en https://www.sede.catastro.gob.es) | Fecha de firma: 15/11/2020





GOBIERNO
DE ESPAÑA

MINISTERIO
DE HACIENDA

SECRETARÍA DE ESTADO
DE HACIENDA

DIRECCIÓN GENERAL
DEL CATÁSTRO

TRÁMITES EN PROCEDIMIENTOS CATASTRALES

Los ciudadanos; así como sus representantes, pueden solicitar registro de escritos y documentación con relevancia para la gestión y el mantenimiento catastral

SIGECA - JWS (GERENCIA REGIONAL DE GALICIA - A CORUÑA)

Acciones Consulta General Aplicaciones Información Ayuda

Consulta de Expedientes

Expedientes

- 18214196.97/20 - REGI
- Personas Involucradas (1)
- Etapas (1)
- 15-11-2020 SC\$CIUDADA REGI (registro del e)
- Documentos de entrada (1)
- Registro Electrónico en SEC
- Referencias Catastrales (1)

Información del expediente Lote

Expediente

18214196 . 97 / 20 Inicio 15-11-2020 Cierre

REGI REGISTRO GENERAL DE ENTRADA

Asignación

REGISTROEXT Área GE Unidades Urbana 0

Municipio A CORUÑA Unidades Rústica 0

Unidades BICES 0

Expediente Anterior

Expediente Entidad

Fecha Registro 15-11-2020

Última etapa REGI Externo Declaración extemporánea

Presentador

NIF Apenom

Prov. A CORUÑA Municipio A CORUÑA

Domicilio CL

Tipo alteración

Documento origen alteración

Tipo

Explicación



GOBIERNO
DE ESPAÑA

MINISTERIO
DE HACIENDA

SECRETARÍA DE ESTADO
DE HACIENDA

DIRECCIÓN GENERAL
DEL CATASTRO

TRÁMITES EN PROCEDIMIENTOS CATASTRALES

Los ciudadanos pueden solicitar información en relación con procedimientos catastrales

Los gestores PIC podrán informar de cuestiones relativas a los procedimientos catastrales, en particular:

PROCEDIMIENTO DE DECLARACIÓN:

Orden HAC/1293/2018 de 19 de noviembre por la que se aprueba el modelo de declaración de alteraciones catastrales de los bienes inmuebles y se determina la información gráfica y alfanumérica necesaria para la tramitación de determinadas comunicaciones catastrales.

http://www.catastro.minhafp.es/documentos/normativa/ord_129318_1911.pdf

http://www.catastro.minhafp.es/esp/procedimientos/f_proc1.asp

PROCEDIMIENTOS MASIVOS: VALORACIÓN COLECTIVA Y REGULARIZACIÓN

http://www.catastro.minhafp.es/esp/procedimientos/f_proc11.asp

http://www.catastro.minhafp.es/esp/procedimientos/f_proc20.asp

consulta.pic.galicia@catastro.minhafp.es



GOBIERNO
DE ESPAÑA

MINISTERIO
DE HACIENDA

SECRETARÍA DE ESTADO
DE HACIENDA

DIRECCIÓN GENERAL
DEL CATASTRO

TRÁMITES EN PROCEDIMIENTOS CATASTRALES

Los ciudadanos pueden solicitar información en relación con procedimientos catastrales

En caso de que el gestor no pueda dar respuesta a la duda planteada deberá informar al ciudadano de:

RÉGIMEN DE ATENCIÓN PRESENCIAL EN LAS
GERENCIAS DEL CATASTRO
SOLICITUD DE CITA PREVIA



Línea Directa del Catastro (902 37 36 35 – 91 387 45 50)

Obtenga información, asistencia y cita previa



Sede Electrónica del Catastro

Acceda de forma segura a nuestros servicios electrónicos

CITA PREVIA OBLIGATORIA

CITA PRESENCIAL: REGISTRO, NOTIFICACIÓN Y OBTENCIÓN DE CERTIFICACIONES

CITA TELEFÓNICA: INFORMACIÓN Y COMPROBACIÓN DE EXPEDIENTES



GOBIERNO
DE ESPAÑA

MINISTERIO
DE HACIENDA

SECRETARÍA DE ESTADO
DE HACIENDA

DIRECCIÓN GENERAL
DEL CATASTRO

TRÁMITES EN PROCEDIMIENTOS CATASTRALES

Los ciudadanos pueden solicitar asistencia para la cumplimentación de modelos de declaración catastral mediante el Asistente para declaraciones

Lista Servicios del Usuario Registrado

 [Protocolo de actuación para la prestación de servicios](#)

CONSULTA Y CERTIFICACIÓN >



NOTIFICACIONES >



EXPEDIENTES >



ESTADÍSTICAS >



OTROS SERVICIOS >





GOBIERNO
DE ESPAÑA

MINISTERIO
DE HACIENDA

SECRETARÍA DE ESTADO
DE HACIENDA

DIRECCIÓN GENERAL
DEL CATASTRO

TRÁMITES EN PROCEDIMIENTOS CATASTRALES

Los ciudadanos pueden solicitar asistencia para la cumplimentación de modelos de declaración catastral mediante el Asistente para declaraciones

Lista Servicios del Usuario Registrado

 [Protocolo de actuación para la prestación de servicios](#)

CONSULTA Y CERTIFICACIÓN >



NOTIFICACIONES >



EXPEDIENTES ▾



▪ Tramitación de predeclaraciones 900D

▪ Asistente para declaraciones 900D

▪ Recepción, digitalización y registro de escritos y documentación relativa a procedimientos catastrales

ESTADÍSTICAS >



OTROS SERVICIOS >





GOBIERNO
DE ESPAÑA

MINISTERIO
DE HACIENDA

SECRETARÍA DE ESTADO
DE HACIENDA

DIRECCIÓN GENERAL
DEL CATASTRO

TRÁMITES EN PROCEDIMIENTOS CATASTRALES

Los ciudadanos pueden solicitar asistencia para la cumplimentación de modelos de declaración catastral mediante el Asistente para declaraciones

Asistente para declaraciones catastrales de alteraciones de bienes inmuebles. Modelo 900D

▲ Campo obligatorio

Este servicio de la SEC está orientado a que los **USUARIOS REGISTRADOS** puedan asistir a los ciudadanos en la presentación de declaraciones 900D. Incluya la identificación del ciudadano (declarante) y aporte la documentación en formato digital. Se generará una **PREDECLARACIÓN** cuyo justificante debe ser firmado por el declarante e incorporado como documento electrónico.

↓ Puede descargar una presentación con la descripción de este servicio

0.- ¿LA ALTERACIÓN DE LA QUE QUIERO INFORMAR ESTÁ YA TRAMITADA EN CATASTRO?

El mantenimiento del Catastro se realiza en base a datos que provienen de diferentes fuentes como notarios, registradores, entidades locales (ayuntamientos, diputaciones...). Es posible por tanto que alteración de la que quiere informar ya haya sido tramitada si la información ha llegado a Catastro previamente proveniente de alguna de esas fuentes, **en cuyo caso no es necesario que realice la declaración.**

Mediante un sencillo asistente puede comprobar si la alteración ya ha sido realizada en catastro.



BÚSQUEDA DE ALTERACIONES TRAMITADAS

1.- IDENTIFICACIÓN DEL DECLARANTE

NIF/NIE	4	F	A	✓
Provincia	A CORUÑA	Municipio	A CORUÑA	
Tipo Vía	CALLE	Denominación		
Nº		Dup		
Planta		Puerta		
Apartado		Resto dir.		
Teléfono móvil	6	Correo electrónico		
		Bloque		
		Esc		
		Num 2		
		Dup 2		
		Km		
		C.P.		

Los correos electrónicos y teléfonos consignados podrán ser utilizados por la D.G. del Catastro para realizar avisos o comunicaciones a los interesados

☐ Marque esta casilla si actúa como representante y anexe el documento acreditativo de la representación con que se actúe.

[Descarga del documento normalizado de representación](#)

Continuar



GOBIERNO
DE ESPAÑA

MINISTERIO
DE HACIENDA

SECRETARÍA DE ESTADO
DE HACIENDA

DIRECCIÓN GENERAL
DEL CATASTRO

TRÁMITES EN PROCEDIMIENTOS CATASTRALES

Los ciudadanos pueden solicitar asistencia para la cumplimentación de modelos de declaración catastral mediante el Asistente para declaraciones

Asistente de búsqueda de alteraciones ya tramitadas

Las **ALTERACIONES CATASTRALES** se realizan en base a **expedientes**. Este **asistente** muestra el **expediente**(o los expedientes ... [Más](#) ▾)

Protocolo Notarial

Referencia Catastral

⚠ Campo obligatorio

Cumplimente los campos del **protocolo notarial de Catastro** identificado por la notaría y el número de protocolo que figura en la escritura, y pulse el botón "Buscar Expedientes" para obtener los datos de los expedientes asociados a dicho protocolo notarial

DOCUMENTO PÚBLICO NOTARIAL

Provincia

15

Municipio

Notaría

Año:

2020

Protocolo

X

Buscar Expedientes

El **número de protocolo** registrado en catastro se compone de:

- Código de la provincia de la notaría
- Código del municipio de la notaría
- Código de la notaría
- Año
- Número de protocolo

En las escrituras aparece solamente el año y el número de protocolo. El resto de los códigos los puede conseguir introduciendo la provincia y el nombre del notario firmante de la escritura en el siguiente formulario. El marcador verde indica que el notario está activo en esa notaría.

Una vez introducidos todos los códigos, pulse el botón "Buscar Expedientes".

Provincia

A CORUÑA



Notario y Dirección



ⓘ [No he encontrado la notaría](#)

Nombre y Apellidos

A

Dirección

(A CORUÑA)

Código (Provincia, Municipio, Notaría)

15



GOBIERNO
DE ESPAÑA

MINISTERIO
DE HACIENDA

SECRETARÍA DE ESTADO
DE HACIENDA

DIRECCIÓN GENERAL
DEL CATASTRO

TRÁMITES EN PROCEDIMIENTOS CATASTRALES

Los ciudadanos pueden solicitar asistencia para la cumplimentación de modelos de declaración catastral mediante el Asistente para declaraciones

Asistente de búsqueda de alteraciones ya tramitadas

Las **ALTERACIONES CATASTRALES** se realizan en base a **expedientes**. Este **asistente** muestra el **expediente**(o los expedientes ... [Más](#) ▾)

Protocolo Notarial

Referencia Catastral

⚠ Campo oblig:

Cumplimente los campos del **protocolo notarial de Catastro** identificado por la notaría y el número de protocolo que figura en la escritura, y pulse el botón "Buscar Expedientes" para obtener los datos de los expedientes asociados a dicho protocolo notarial

DOCUMENTO PÚBLICO NOTARIAL

Provincia

15

Municipio

Notaría

Año:

2020

Protocolo

Buscar Expedientes

El **número de protocolo** registrado en catastro se compone de:

- Código de la provincia de la notaría
- Código del municipio de la notaría
- Código de la notaría
- Año
- Número de protocolo

En las escrituras aparece solamente el año y el número de protocolo. El resto de los códigos los puede conseguir introduciendo la provincia y el nombre del notario firmante de la escritura en el siguiente formulario. El marcador verde indica que el notario está activo en esa notaría.

Una vez introducidos todos los códigos, pulse el botón "Buscar Expedientes".

Provincia

A CORUÑA



Notario y Dirección



🔍 [No he encontrado la notaría](#)

Expediente	Tipo	Referencias catastrales	Alteración	Municipio	Fecha registro	Estado	Ver Expediente
98/20	CNTA. COMUNICACIÓN NOTARIAL DE TITULARIDAD AUTOMÁTICA		HA..PH		13/11/2020	Cerrado	»
			HA..PH				



GOBIERNO
DE ESPAÑA

MINISTERIO
DE HACIENDA

SECRETARÍA DE ESTADO
DE HACIENDA

DIRECCIÓN GENERAL
DEL CATASTRO

TRÁMITES EN PROCEDIMIENTOS CATASTRALES

Los ciudadanos pueden solicitar asistencia para la cumplimentación de modelos de declaración catastral mediante el Asistente para declaraciones

Asistente de búsqueda de alteraciones ya tramitadas

Las **ALTERACIONES CATASTRALES** se realizan en base a **expedientes**. Este **asistente** muestra el **expediente**(o los expedientes ... [Más](#) ▾)

Protocolo Notarial

Referencia Catastral

⚠ Campo obligatorio

Cumplimente los campos referencia catastral y fecha y pulse el botón "Buscar Expedientes" para obtener las alteraciones de ese inmueble que figuran con la fecha de alteración indicada en la base de datos catastral.

Referencia Catastral

7

Fecha de la alteración

2

Buscar Expedientes



GOBIERNO
DE ESPAÑA

MINISTERIO
DE HACIENDA

SECRETARÍA DE ESTADO
DE HACIENDA

DIRECCIÓN GENERAL
DEL CATASTRO

TRÁMITES EN PROCEDIMIENTOS CATASTRALES

Los ciudadanos pueden solicitar asistencia para la cumplimentación de modelos de declaración catastral mediante el Asistente para declaraciones

Asistente de búsqueda de alteraciones ya tramitadas

Las **ALTERACIONES CATASTRALES** se realizan en base a **expedientes**. Este **asistente** muestra el **expediente**(o los expedientes ... [Más](#) ▾)

⚠ Campo obligatorio

Protocolo Notarial

Referencia Catastral

Cumplimente los campos referencia catastral y fecha y pulse el botón "Buscar Expedientes" para obtener las alteraciones de ese inmueble que figuran con la fecha de alteración indicada en la base de datos catastral.

Referencia Catastral

7

Fecha de la alteración

2

Buscar Expedientes

Expediente	Tipo	Referencias catastrales	Municipio	Fecha registro	Estado
14	CDNR. CAMBIO DOMINIO NOTARIOS Y REGISTRADORES		A CORUÑA		Cerrado



GOBIERNO
DE ESPAÑA

MINISTERIO
DE HACIENDA

SECRETARÍA DE ESTADO
DE HACIENDA

DIRECCIÓN GENERAL
DEL CATASTRO

TRÁMITES EN PROCEDIMIENTOS CATASTRALES

Los ciudadanos pueden solicitar asistencia para la cumplimentación de modelos de declaración catastral mediante el Asistente para declaraciones

Asistente para declaraciones catastrales de alteraciones de bienes inmuebles. Modelo 900D

▲ Campo obligatorio

Este servicio de la SEC está orientado a que los **USUARIOS REGISTRADOS** puedan asistir a los ciudadanos en la presentación de declaraciones 900D. Incluya la identificación del ciudadano (declarante) y aporte la documentación en formato digital. Se generará una **PREDECLARACIÓN** cuyo justificante debe ser firmado por el declarante e incorporado como documento electrónico.

[Puede descargar una presentación con la descripción de este servicio](#)

0.- ¿LA ALTERACIÓN DE LA QUE QUIERO INFORMAR ESTÁ YA TRAMITADA EN CATASTRO?

El mantenimiento del Catastro se realiza en base a datos que provienen de diferentes fuentes como notarios, registradores, entidades locales (ayuntamientos, diputaciones...). Es posible por tanto que alteración de la que quiere informar ya haya sido tramitada si la información ha llegado a Catastro previamente proveniente de alguna de esas fuentes, **en cuyo caso no es necesario que realice la declaración.**

Mediante un sencillo asistente puede comprobar si la alteración ya ha sido realizada en catastro.



BÚSQUEDA DE ALTERACIONES TRAMITADAS

1.- IDENTIFICACIÓN DEL DECLARANTE

NIF/NIE	4	F	A	✓
Provincia	A CORUÑA	Municipio	A CORUÑA	✓
Tipo Vía	CALLE	Denominación		
Nº		Dup		
Planta		Puerta		
Apartado		Resto dir.		
Teléfono móvil	6	X		
		Correo electrónico		
		Bloque		
		Esc		
		Num 2		
		Dup 2		
		Km		
		C.P.		

Los correos electrónicos y teléfonos consignados podrán ser utilizados por la D.G. del Catastro para realizar avisos o comunicaciones a los interesados

☐ Marque esta casilla si actúa como representante y anexe el documento acreditativo de la representación con que se actúe.

[Descarga del documento normalizado de representación](#)

Continuar



GOBIERNO
DE ESPAÑA

MINISTERIO
DE HACIENDA

SECRETARÍA DE ESTADO
DE HACIENDA

DIRECCIÓN GENERAL
DEL CATÁSTRO

TRÁMITES EN PROCEDIMIENTOS CATASTRALES

Los ciudadanos pueden solicitar asistencia para la cumplimentación de modelos de declaración catastral mediante el Asistente para declaraciones

1.- IDENTIFICACIÓN DEL DECLARANTE

NIF/NIE	4 []	F [] A	✓
Provincia	A CORUÑA	Municipio	A CORUÑA
Tipo Vía	CALLE	Denominación	[]
Nº	[]	Dup	[]
Planta	[]	Puerta	[]
Apartado	[]	Resto dir.	[]
Teléfono móvil	6 []	Correo electrónico	[]

Los correos electrónicos y teléfonos consignados podrán ser utilizados por la D.G. del Catastro para realizar avisos o comunicaciones a los interesados

☐ Marque esta casilla si actúa como representante y anexe el documento acreditativo de la representación con que se actúe.

[Descarga del documento normalizado de representación](#)

Continuar



GOBIERNO
DE ESPAÑA

MINISTERIO
DE HACIENDA

SECRETARÍA DE ESTADO
DE HACIENDA

DIRECCIÓN GENERAL
DEL CATASTRO

TRÁMITES EN PROCEDIMIENTOS CATASTRALES

Los ciudadanos pueden solicitar asistencia para la cumplimentación de modelos de declaración catastral mediante el Asistente para declaraciones

Asistente para declaraciones catastrales de alteraciones de bienes inmuebles. Modelo 900D

⚠ Campo obligatorio

Este servicio de la SEC está orientado a que los **USUARIOS REGISTRADOS** puedan asistir a los ciudadanos en la presentación de declaraciones 900D. Incluya la identificación del ciudadano (declarante) y aporte la documentación en formato digital. Se generará una PREDECLARACIÓN cuyo justificante debe ser firmado por el declarante e incorporado como documento electrónico.

[Puede descargar una presentación con la descripción de este servicio](#)

0.- ¿LA ALTERACIÓN DE LA QUE QUIERO INFORMAR ESTÁ YA TRAMITADA EN CATASTRO?

1.- IDENTIFICACIÓN DEL DECLARANTE

F 4 Q

Modificar

2.- DATOS DE LA DECLARACIÓN

Marque las alteraciones que desee declarar. Por cada tipo de alteración deberá indicar los inmuebles afectados y la documentación que la avala



Titularidad



Construcciones



Demolición



Cambios parcelas



Cambios locales



División horizontal



Cambio cultivo



Cambio uso

Segregación,
división,
agregación o
agrupación de
parcelas

Continuar

3.- RESUMEN



GOBIERNO
DE ESPAÑA

MINISTERIO
DE HACIENDA

SECRETARÍA DE ESTADO
DE HACIENDA

DIRECCIÓN GENERAL
DEL CATASTRO

TRÁMITES EN PROCEDIMIENTOS CATASTRALES

Los ciudadanos pueden solicitar asistencia para la cumplimentación de modelos de declaración catastral mediante el Asistente para declaraciones

2.- DATOS DE LA DECLARACIÓN

Marque las alteraciones que desee declarar. Por cada tipo de alteración deberá indicar los inmuebles afectados y la documentación que la avala



Titularidad



Construcciones



Demolición



Cambios parcelas



Cambios locales



División horizontal



Cambio cultivo



Cambio uso

Cambios parcelas >

Segregación, división, agregación o agrupación de parcelas

⚠ Puede usar el [editor de parcelario de la SEC](#) para aportar la descripción gráfica (plano) de la alteración.

Introduzca referencia catastral y pulse +



🔍 Buscador de referencias catastrales

Seleccione tipo de documento



Obligatorios

Plano

Alteración física (documentación acreditativa)



Opcionales

Escrito del presentador

Introduzca el protocolo notarial

Provincia

Municipio

Notaría

Año del protocolo

Número de protocolo

Continuar



GOBIERNO
DE ESPAÑA

MINISTERIO
DE HACIENDA

SECRETARÍA DE ESTADO
DE HACIENDA

DIRECCIÓN GENERAL
DEL CATASTRO

TRÁMITES EN PROCEDIMIENTOS CATASTRALES

Los ciudadanos pueden solicitar asistencia para la cumplimentación de modelos de

2.- DATOS DE LA DECLARACIÓN

Marque las alteraciones que desee declarar. Por cada tipo de alteración deberá indicar los inmuebles afectados y la documentación que la avala



Titularidad



Construcciones



Demolición



Cambios parcelas



Cambios locales



División horizontal



Cambio cultivo



Cambio uso

Cambios parcelas >

Segregación, división, agregación o agrupación de parcelas

⚠ Puede usar el [editor de parcelario de la SEC](#) para aportar la descripción gráfica (plano) de la alteración.

🔍 Buscador de referencias catastrales



A CORUÑA (A CORUÑA)



Seleccione tipo de documento



Documento ya en el Catastro



Introduzca CSV



05_IVGA 4RNYQXDDY38G1QZA.pdf

1416 KB



Plano

06_PR 1XX1_20XX NOTARIA XX.pdf

779 KB



Alteración física (documentación acreditativa)

Introduzca el protocolo notarial



Provincia

Municipio

Notaría

Año del protocolo

Número de protocolo

Continuar



GOBIERNO
DE ESPAÑA

MINISTERIO
DE HACIENDA

SECRETARÍA DE ESTADO
DE HACIENDA

DIRECCIÓN GENERAL
DEL CATASTRO

TRÁMITES EN PROCEDIMIENTOS CATASTRALES

Los ciudadanos pueden solicitar asistencia para la cumplimentación de modelos de declaración catastral mediante el Asistente para declaraciones

3.- RESUMEN

IDENTIFICACIÓN DEL DECLARANTE

NIF/NIE 4 [REDACTED] Apellidos y nombre: F [REDACTED]

Domicilio a efectos de notificaciones: CL [REDACTED] A CORUÑA , A CORUÑA

Correo electrónico [REDACTED] Teléfono móvil [REDACTED]

DATOS DE LA DECLARACIÓN

Alteración: Cambios parcelas

Segregación, división, agregación o agrupación de parcelas

Documentación aportada

Nombre fichero / CSV

Tipo documental

05_IVGA 4RNYQXDDY38G1QZA.pdf

Plano

06_PR 1XX1_20XX NOTARIA XX.pdf

Alteración física (documentación acreditativa)

Inmuebles afectados

Referencia Catastral

Localización

7 [REDACTED]

[REDACTED] A CORUÑA (A CORUÑA)

Generar declaración



GOBIERNO
DE ESPAÑA

MINISTERIO
DE HACIENDA

SECRETARÍA DE ESTADO
DE HACIENDA

DIRECCIÓN GENERAL
DEL CATASTRO

TRÁMITES EN PROCEDIMIENTOS CATASTRALES

Los ciudadanos pueden solicitar asistencia para presentar declaraciones y confirmar predeclaraciones

Resultado de la declaración. Modelo 900D

Se ha generado una **PREDECLARACIÓN**. Para completar su registro, debe descargar el formulario de la **PREDECLARACIÓN**, que debe ser firmado por el ciudadano. Una vez hecho esto, registre la declaración.

Paso 1. Descargase el pdf del documento de la declaración para que firme el ciudadano

 Predeclaración

Código seguro de verificación (CSV): 4WW8D9TT2J25Z3WG 

Paso 2. Registre la declaración pulsando **aquí**

Resumen del resultado de la declaración. Alteraciones y referencias catastrales asociadas

IDENTIFICACIÓN DEL DECLARANTE

NIF/NIE 4 

Apellidos y nombre: F 

Domicilio a efectos de notificaciones:  A CORUÑA

Correo electrónico

Teléfono móvil 

Datos de la predeclaración

¿Quieres abrir o guardar 4WW8D9TT2J25Z3WG.pdf desde sedecatastro.gob.es?

Abrir

Guardar ▼

Cancelar



Inmuebles afectados

Referencia Catastral

Localización

CORUÑA (A CORUÑA)



GOBIERNO
DE ESPAÑA

MINISTERIO
DE HACIENDA

SECRETARÍA DE ESTADO
DE HACIENDA

DIRECCIÓN GENERAL
DEL CATASTRO

TRÁMITES EN PROCEDIMIENTOS CATASTRALES

Los ciudadanos pueden solicitar asistencia para presentar declaraciones y confirmar predeclaraciones



GOBIERNO
DE ESPAÑA

MINISTERIO
DE HACIENDA

SECRETARÍA DE ESTADO
DE HACIENDA

DIRECCIÓN GENERAL
DEL CATASTRO



DECLARACIÓN CATASTRAL

Modelo 900D

CSV: 4WW8D9TT2J25Z3WG

Esta declaración debe firmarse y presentarse en las Gerencias del Catastro, en las oficinas de asistencia en materia de registros de los Ayuntamientos, en las oficinas de Correos o en cualquiera de los otros lugares a los que se refiere el artículo 28 del Real Decreto 417/2006, de 7 de abril, por el que se desarrolla el texto refundido de la Ley del Catastro Inmobiliario.

IDENTIFICACIÓN DEL DECLARANTE

NIF: 4 [REDACTED] Apellidos y nombre o razón social: F [REDACTED]

Domicilio a efectos de notificación: [REDACTED] - A CORUÑA

Teléfono móvil: [REDACTED] Correo electrónico: [REDACTED]

DATOS DE LA DECLARACIÓN

ALTERACIÓN: CAMBIOS PARCELA

Segregación, división, agregación o agrupación de parcelas

Documentación aportada

Nombre fichero / CSV	Tipo documental	Resumen (SHA256)
05_IVGA 4RNYQDDY3...	Plano	206aa3bcfa3c264c94e992fddf7af1ab8673dd25e7aa88fcae47cce497e2305
06_PR 1XX1_20XX NO...	Alteración física (documentación acreditativa)	d4f745e021cac64a77724679321803ab994c06d38117c9bdb8e67011cd283681

Inmueble(s)

Referencia catastral	Localización
[REDACTED]	CORUÑA (A CORUÑA)

El firmante, de acuerdo con lo establecido en el artículo 13 del texto refundido de la Ley del Catastro Inmobiliario, formaliza la presente declaración, que comprende, además, todos los datos de relevancia catastral que figuran en la documentación aportada, de cuya veracidad se responsabiliza.

EN A CORUÑA, A 15 DE NOVIEMBRE DE 2020

FIRMA DEL DECLARANTE

Sello de la Dirección General del Catastro
(verificable en <https://www.sedecatastro.gob.es>)



GOBIERNO
DE ESPAÑA

MINISTERIO
DE HACIENDA

SECRETARÍA DE ESTADO
DE HACIENDA

DIRECCIÓN GENERAL
DEL CATASTRO

TRÁMITES EN PROCEDIMIENTOS CATASTRALES

Los ciudadanos pueden solicitar asistencia para presentar declaraciones y confirmar predeclaraciones

Resultado de la declaración. Modelo 900D

Se ha generado una **PREDECLARACIÓN**. Para completar su registro, debe descargar el formulario de la **PREDECLARACIÓN**, que debe ser firmado por el ciudadano. Una vez hecho esto, registre la declaración.

Paso 1. Descargase el pdf del documento de la declaración para que firme el ciudadano

[Predeclaración](#)

Código seguro de verificación (CSV): 4WW8D9TT2J25Z3WG

Paso 2. Registre la declaración pulsando [aquí](#)

Resumen del resultado de la declaración. Alteraciones y referencias catastrales asociadas

IDENTIFICACIÓN DEL DECLARANTE

NIF/NIE 4

Apellidos y nombre: F

Domicilio a efectos de notificaciones: A CORUÑA

Correo electrónico

Teléfono móvil

Datos de la predeclaración

Alteración: Cambios parcelas

Segregación, división, agregación o agrupación de parcelas

Inmuebles afectados

Referencia Catastral

Localización

CORUÑA (A CORUÑA)



GOBIERNO
DE ESPAÑA

MINISTERIO
DE HACIENDA

SECRETARÍA DE ESTADO
DE HACIENDA

DIRECCIÓN GENERAL
DEL CATASTRO

TRÁMITES EN PROCEDIMIENTOS CATASTRALES

Los ciudadanos pueden solicitar asistencia para presentar declaraciones y confirmar predeclaraciones

Validación de predeclaraciones

Adjunte el fichero que contiene, en formato digital, el formulario de la predeclaración firmado manualmente por el ciudadano. Una vez que lo haga, pulse Registrar declaración



08_Predeclaracion firmada.pdf

306 KB



Registrar declaración

¿Quieres abrir o guardar KTPRM7W02RSGCHWA.pdf desde sedecatastro.gob.es?

Abrir

Guardar



Cancelar





GOBIERNO
DE ESPAÑA

MINISTERIO
DE HACIENDA

SECRETARÍA DE ESTADO
DE HACIENDA

DIRECCIÓN GENERAL
DEL CATASTRO

TRÁMITES EN PROCEDIMIENTOS CATASTRALES

Los ciudadanos pueden solicitar asistencia para presentar declaraciones y confirmar predeclaraciones

Resultado de la declaración. Modelo 900D

Se han registrado los expedientes de una **DECLARACIÓN 900D**. Imprima el justificante para entregárselo al ciudadano.

[← Nueva declaración](#)

✓ Proceso finalizado correctamente

[↓ Justificante Declaración Catastral. Modelo 900D](#)

Código seguro de verificación (CSV): KTPRM7W02RSGCHWA

Resumen del resultado de la declaración. Expedientes registrados por tipo de alteración y referencias catastrales asociadas

IDENTIFICACIÓN DEL DECLARANTE

NIF/NIE 4 [REDACTED] Apellidos y nombre: F [REDACTED]

Domicilio a efectos de notificaciones: [REDACTED] A CORUÑA

Correo electrónico [REDACTED] Teléfono móvil [REDACTED]

DATOS DE LA DECLARACIÓN

Alteración: Cambios parcelas

Segregación, división, agregación o agrupación de parcelas

Expediente catastral: 18238179.97/20

Tipo de expediente: SEGREGACIONES Y DIVISIONES

Municipio A CORUÑA (A CORUÑA)

Inmuebles afectados

Referencia Catastral

Localización

CORUÑA (A CORUÑA)



GOBIERNO
DE ESPAÑA

MINISTERIO
DE HACIENDA

SECRETARÍA DE ESTADO
DE HACIENDA

DIRECCIÓN GENERAL
DEL CATASTRO

TRÁMITES EN PROCEDIMIENTOS CATASTRALES

Los ciudadanos pueden solicitar asistencia para presentar declaraciones y confirmar predeclaraciones



GOBIERNO
DE ESPAÑA



MINISTERIO
DE HACIENDA

SECRETARÍA DE ESTADO
DE HACIENDA

DIRECCIÓN GENERAL
DEL CATASTRO



Sede Electrónica
del Catastro

**JUSTIFICANTE DE PRESENTACIÓN
DE DECLARACIÓN CATASTRAL
Modelo 900D**

CSV: KTPRM7W02RSGCHWA

IDENTIFICACIÓN DEL DECLARANTE

NIF:

Apellidos y nombre o razón social:

Domicilio a efectos de notificación: CL - A CORUÑA

Teléfono móvil: Correo electrónico:

DATOS DE LA DECLARACIÓN

ALTERACIÓN: CAMBIOS PARCELA
Segregación, división, agregación o agrupación de parcelas

Documentación aportada

Nombre fichero / CSV	Tipo documental	Resumen (SHA256)
05_IVGA 4RNYQXDDY3...	Plano	206aa3bctafc3264c94e992fddf7af1ab8673dd25e7aa88fcae47cce497e2305
06_PR 1XX1_20XX NO...	Alteración física (documentación acreditativa)	d4f745e021cac64a77724679321803ab994c06d38117c9bdb8e67011cd283681

Expediente Catastral: 18238179.97/20 A CORUÑA (A CORUÑA)

Tramitador del expediente: Ayuntamiento de A CORUÑA Pza. María Pita, nº 1

Inmueble(s)

Referencia catastral	Localización
<input type="text"/>	<input type="text"/> A CORUÑA (A CORUÑA)

16 de noviembre de 2020

Catastro
catastro.gob.es | Fecha de firma: 16/11/2020



GOBIERNO
DE ESPAÑA

MINISTERIO
DE HACIENDA

SECRETARÍA DE ESTADO
DE HACIENDA

DIRECCIÓN GENERAL
DEL CATÁSTRO

TRÁMITES EN PROCEDIMIENTOS CATASTRALES

Los ciudadanos pueden solicitar asistencia para presentar declaraciones y confirmar predeclaraciones

SIGECA - JWS (GERENCIA REGIONAL DE GALICIA - A CORUÑA)

Acciones Consulta General Aplicaciones Información Ayuda

Consulta de Expedientes

Expedientes

- 18238179.97/20 - 903M
- Personas Involucradas (1)
- Etapas (1)
- 16-11-2020 SC&CIUDADA REGI (registro del)
- Documentos de entrada (5)
 - Plano
 - Alteración física (documentación acreditativ)
 - Predeclaración firmada
 - Justificante de presentación de declaración
 - Registro Electrónico en SEC
- Referencias Catastrales (1)

Información del expediente Lote

Expediente

18238179 . 97 / 20 Inicio 16-11-2020 Cierre

903M SEGREGACIONES Y DIVISIONES CONVENIO

Asignación

Área EX Unidades Urbana 0

Municipio A CORUÑA Unidades Rústica 0

Unidades BICES 0

Expediente Anterior

Expediente Entidad

900 A CORUÑA Fecha Registro 16-11-2020

Última etapa REGI Externo PENDIENTE Declaración extemporánea

Presentador

NIF Apenom F

Prov. A CORUÑA Municipio A CORUÑA

Domicilio CL

Tipo alteración

Documento origen alteración

Tipo

Explicación



GOBIERNO
DE ESPAÑA

MINISTERIO
DE HACIENDA

SECRETARÍA DE ESTADO
DE HACIENDA

DIRECCIÓN GENERAL
DEL CATASTRO

PUBLICIDAD



GOBIERNO
DE ESPAÑA

MINISTERIO
DE HACIENDA

SECRETARÍA DE ESTADO
DE HACIENDA

DIRECCIÓN GENERAL
DEL CATASTRO

ENTIDAD LOCAL,
DIPUTACIÓN O SIMILAR

Punto de Información Catastral

(Denominación del PIC en la lengua cooficial que corresponda)



Bienvenidos

Portal de la Dirección General del Catastro

Inicio

Mapa web

Accesibilidad

Contactenos

MEJORADO POR Google

¿Qué es el Catastro? ▾

Usos y utilidades

Conozca la Dir. Gral. del Catastro

Preguntas frecuentes

Normativa ▾

Difusión de la información catastral ▾

Acceso a la información

Productos

Informes de mercado

Estadísticas

Revista CT Catastro

Otras publicaciones

Procedimientos y trámites

Colaboración administrativa ▾

Coordinación Catastro Registro

Actividad internacional

Consejo para la Defensa del Contribuyente (CDC)

Inicio

Bienvenido al portal del Catastro

Acceda a los servicios del Catastro



Sede Electrónica del Catastro

Acceda de forma segura a nuestros servicios electrónicos



Línea Directa del Catastro (902 37 36 35 – 91 387 45 50)

Obtenga información, asistencia y cita previa



Puntos de Información Catastral (PIC)

Localice el punto de información catastral más próximo



Servicios catastrales prestados a través de las entidades locales

Conozca los servicios catastrales a los que puede acceder en Ayuntamientos y Diputaciones



Gerencias del Catastro

Obtenga información sobre la localización de las oficinas territoriales del Catastro

Asistente comunicación Catastro Ciudadano

Esta herramienta le ayudará a canalizar la comunicación con el Catastro según sus necesidades

Un Catastro para ti



Valoraciones colectivas y actualización por coeficientes